

gennaio  
2024

**doc II**



COMUNE DI CASSINO

## PEBA

Schede rilevazione criticità con indicazioni programmatiche  
Percorsi d'accesso agli edifici scolastici

*Architetto Giuseppina Carella*

**ELENCO CODICI PER STRUTTURA - CODICE ACC00**

<b>ACC01</b>	Asilo Nido comunale Botticelli
<b>ACC02</b>	Scuola Infanzia via Arno
<b>ACC03</b>	Scuola infanzia Monte Cifalco
<b>ACC04</b>	Scuola infanzia e primaria Sant'Angelo
<b>ACC05</b>	Scuola Infanzia Arigni
<b>ACC06</b>	Scuola infanzia Donizetti
<b>ACC07</b>	Scuola infanzia via Zamosch
<b>ACC08</b>	Scuola infanzia e primaria Caira
<b>ACC09</b>	Scuola primaria Diamare
<b>ACC10</b>	scuola primaria San Giovanni Bosco
<b>ACC11</b>	Scuola primaria San Silvetro
<b>ACC12</b>	Primaria E. Mattei
<b>ACC13</b>	Primaria Pio Di Meo
<b>ACC14</b>	Secondaria di primo grado G. Di Biasio
<b>ACC15</b>	Secondaria di primo grado G. Conte
<b>ACC16</b>	Asilo nido comunale Maria Maddalena Rossi

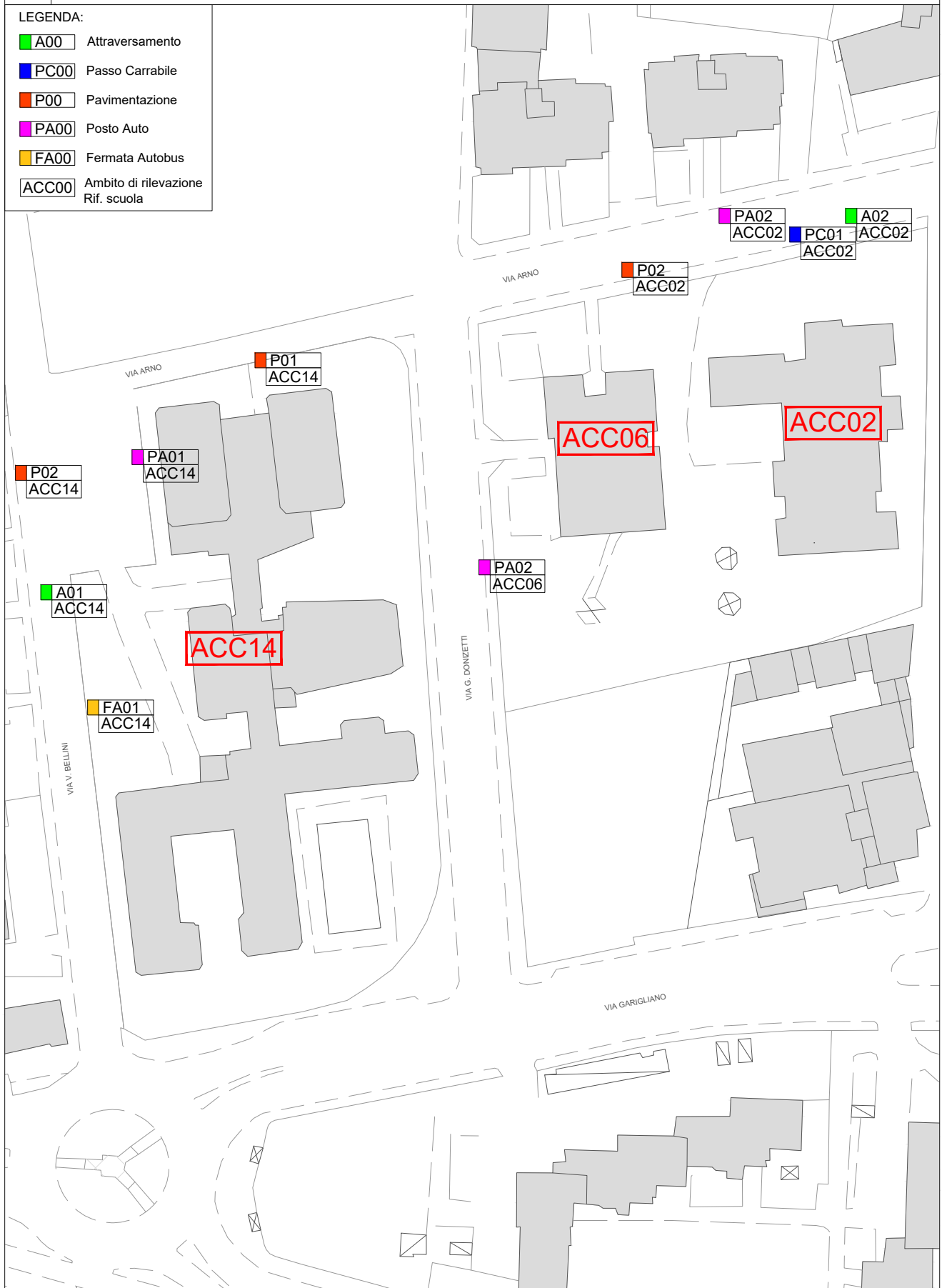
## INDICE

Secondaria di primo grado - G. Di Biasio	5
Scuola dell'infanzia Donizetti	13
Scuola dell'Infanzia "via Arno"	17
Scuola primaria "Pio Di Meo"	25
Asilo nido comunale "Maria Maddalena Rossi"	35
Istituto Comprensivo- Scuola secondaria di primo grado "Diamare"	37
Scuola Dell'infanzia "via Zamosch"	50
Asilo nido comunale Botticelli	56
Scuola primaria E. Mattei	64
Scuola secondaria di primo grado "G Conte"- Istituto comprensivo statale "Rita Levi Montalcini"-	71
Scuola dell'infanzia "Arigni"	81
Scuola primaria "San Silvestro"	87
Scuola dell'infanzia "Via Monte Cifalco"	96
Scuola primaria "San G Bosco"	104
Scuola dell'infanzia e primaria "Sant'Angelo in Theodice"	110
Scuola infanzia e primaria Caira - Istituto comprensivo	118

01 SCUOLE INFANZIA VIA ARNO E DONIZETTI, SCUOLA SECONDARIA DI 1° DI BIASIO RIF. ACC02 - ACC06 - ACC14

LEGENDA:

- A00 Attraversamento
- PC00 Passo Carrabile
- P00 Pavimentazione
- PA00 Posto Auto
- FA00 Fermata Autobus
- ACC00 Ambito di rilevazione  
Rif. scuola





ACCESSO EDIFICIO	
Data	25/09/2023
Codice scheda	ACC14
Nome struttura	Secondaria di primo grado - G. Di Biasio
Indirizzo	Via Bellini, 23

## criticità

**Tratto di percorso da posto auto ad ingresso**

Il percorso da posto auto riservato a persona munita di contrassegno disabili  
**lungo più di 50 metri X**  
 Pavimentazione/fondo  
**con sconnessioni X**

**Rampa inclinata -**

**senza parapetto quando la rampa supera un dislivello uguale o superiore a 100 cm X**

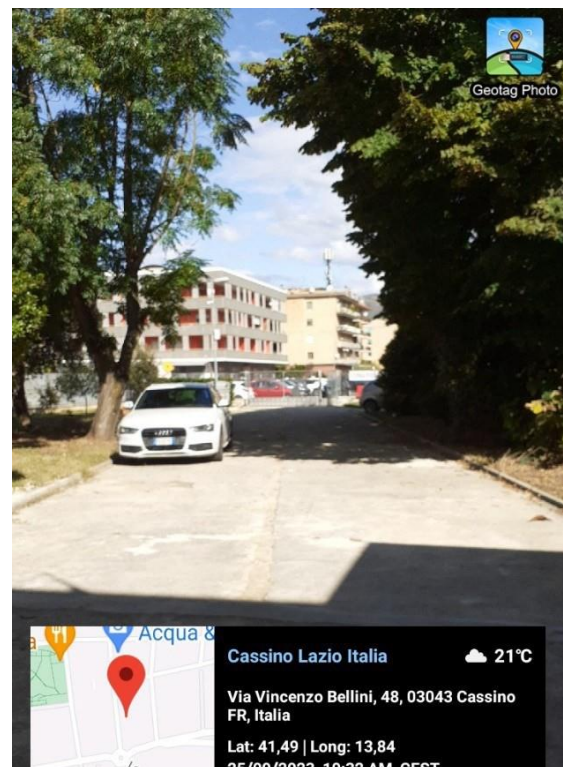


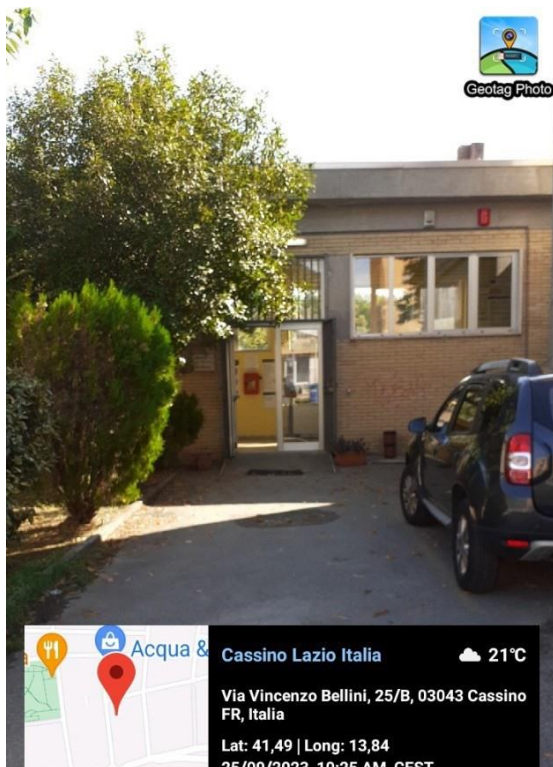
**Gradini/rampa di scale**

Rampa di scale  
**alternativa a rampa inclinata X**  
**senza elementi di differenziazione cromatica e tattilo plantare all'inizio e alla fine X senza corrimano**  
**il gradino/gradini non hanno elementi antiscivolo x**  
**gli elementi antiscivolo non hanno contrasto cromatico x**  
**La scala è, su un lato, senza parapetto alto da terra minimo 100 cm da terra e inattraversabile da sfera diametro 10 cm X**

**Schede collegate**

P02\_ACC14; PA01\_ACCS14; P01\_ACC14, A01\_ACC14; FA01\_ACCS14

## Documentazione fotografica



## note

Nella scuola ci sono lavori in corso. Al momento del sopralluogo c'è un accesso direttamente dall'esterno all'interno dell'edificio preceduto da una rampa di contenuta pendenza.

La rampa inclinata dell'altro ingresso presenta una bordatura con mattonella in altro colore che non produce contrasto cromatico adeguato.

**indicazioni d'intervento**

- ◆ Sistemazione dei posti auto con creazione di percorso protetto per accesso all'edificio.
- ◆ Sistemazione degli attraversamenti con approdo su percorso protetto (marciapiede)
- ◆ Inserimento di corrimano e elementi a contrasto e antiscivolo su rampa di scale
- ◆ Inserimento di parapetto su lato rampa scale e rampa inclinata
- ◆ Realizzazione di marciapiede su via Arno, su lato scuola
- ◆ Collocazione di pensilina coperta per fermata autobus
- ◆ Inserimento di segnaletica orientativa e informativa

**grado di accessibilità**

Buona presenza di caratteristiche di accessibilità

Discreta presenza di caratteristiche di accessibilità X

Carente/assente presenza di caratteristiche di accessibilità

### Attraversamento pedonale



DATA	25/09/2023
<b>Codice</b>	<b>A01_ACC14</b>
Indirizzo	Via Bellini
Posizione (numero civico)	Laterale scuola

**criticità**

Attraversamento:

con gradino senza rampa inclinata su un lato X  
 con strisce pedonali poco visibili x  
 con strada sconnessa x

### Documentazione fotografica



### NOTE

L'attraversamento è rialzato su dosso di rallentamento della velocità. Le strisce pedonali arrivano in prossimità dell'area della scuola nel parcheggio antistante la stessa, non su marciapide.

### Indicazioni d'intervento

- ◆ Sistemazione del fondo e predisposizione di attraversamento in area protetta (scheda I.02)



### Fermata autobus

DATA	25/09/2023
Codice	FA01_ACC14
Indirizzo	Via Bellini
Posizione	Laterale scuola

#### criticità

#### Fermata/pensilina

non segnalata con simboli per servizi per persone con disabilità X  
 senza informazioni di transito mezzi (orari e linee) X  
 senza testo sans-serif, macro caratteri e contrasto cromatico X  
 senza copertura X  
 senza seduta X  
 larghezza dell'area sosta inferiore a 150 cm X  
 senza avviso sonoro e display testuale X

#### Documentazione fotografica



#### Indicazioni d'intervento

- ◆ Se possibile inserimento di pensilina coperta con sedute/appoggio ischiatico
- ◆ Collocare pannello informativo con altezza (tra 90 e 110 cm) e caratteristiche testi accessibili

### Pavimentazione/fondo di calpestio percorso/piazza/altro

Data rilievo	25/09/23
<b>Codice</b>	<b>P01_ACC14</b>
Indirizzo	Via Arno
Posizione	Lungo l'isolato della scuola Di Biasio

#### criticità

Pavimentazione/fondo

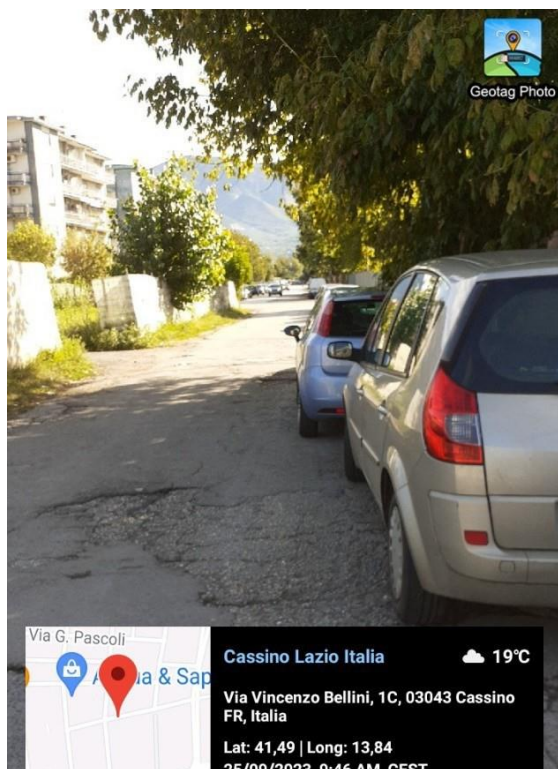
non complanare X

sconnessa x

con presenza di elementi d'inciampo e/o pericolo X

Pavimentazione/fondo assente (es. percorso in sede stradale non protetta) X

#### Documentazione fotografica



#### NOTE

Tutta la lunghezza del percorso laterale alla scuola Di Biasio è priva di marciapiede su entrambi i lati. Il fondo della strada è sconnesso e occupato dalle auto parcheggiate.

All'incrocio con via Donizzetti non c'è alcuna indicazione dell'attraversamento: mancano le strisce e il percorso pedonale, già complesso, si interrompe.

#### indicazioni d'intervento

- sistemazione del marciapiede (scheda I.02)
- realizzazione di rampa su attraversamenti (scheda I.01)

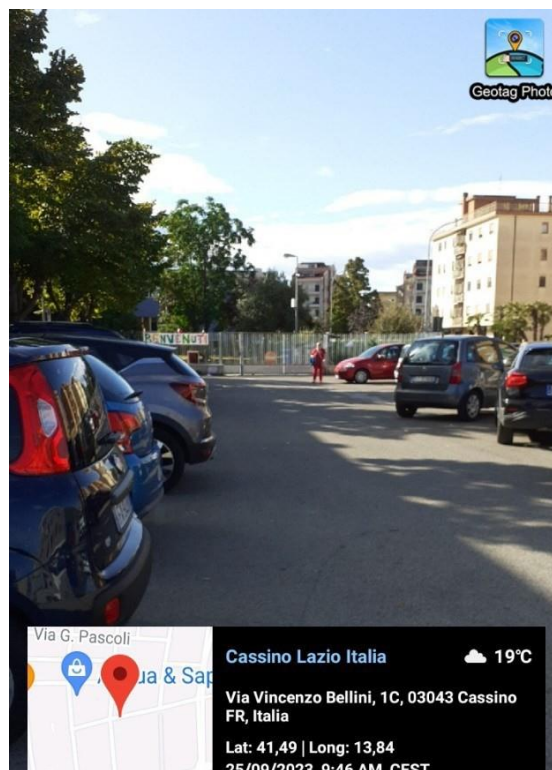

### Posto auto

Data	29/09/23
Codice	PA01_ACC14
Indirizzo	Via Bellini
Posizione	Davanti scuola

criticità

Il posto auto riservato a persona munita di contrassegno disabili x  
Pavimentazione/fondo con sconnessioni X

### Documentazione fotografica



### NOTE

I posti auto sono (N° 4) in un'area a parcheggio che non ha percorso pedonale protetto e segnalato

### Indicazioni d'intervento

- ◆ Sistemazione fondo parcheggio (scheda I.07)



**Pavimentazione/fondo di calpestio percorso/piazza/altro**

Data rilievo	25/09/2023
<b>Codice</b>	<b>P01_ACC14</b>
Indirizzo	VIA Bellini
Posizione	Di fronte scuola

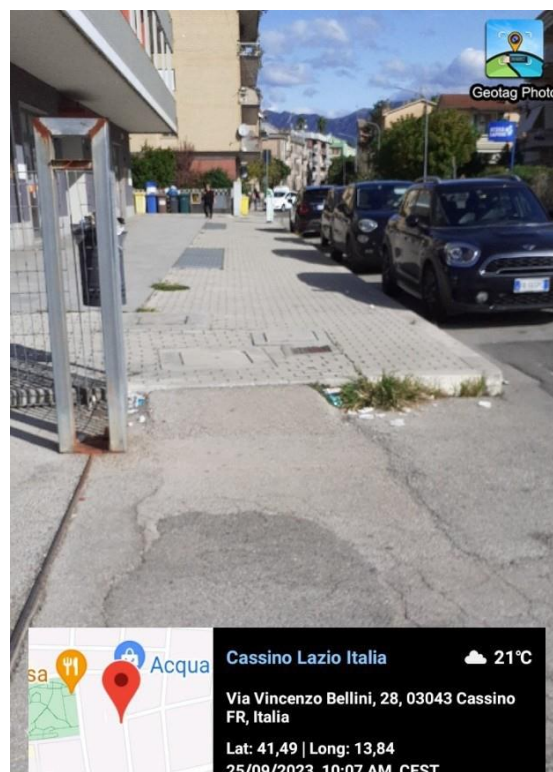

**criticità**

Pavimentazione/fondo

non complanare X

sconnessa X

con presenza di elementi d'inciampo e/o pericolo X

**Documentazione fotografica**

**Indicazioni d'intervento**

- ◆ sistemazione del marciapiede (**scheda I.02**)

**Priorità d'intervento**

Alta X



ACCESSO EDIFICIO	
Data	25/09/2023
<b>Codice scheda</b>	<b>ACC06</b>
Nome struttura	Scuola dell'infanzia Donizetti
Indirizzo	Via Donizetti

**criticità**

#### Tratto di percorso da posto auto ad ingresso

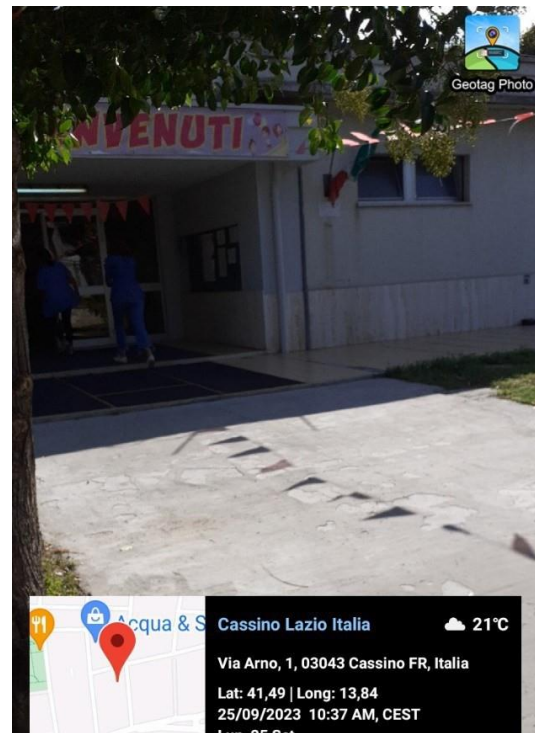
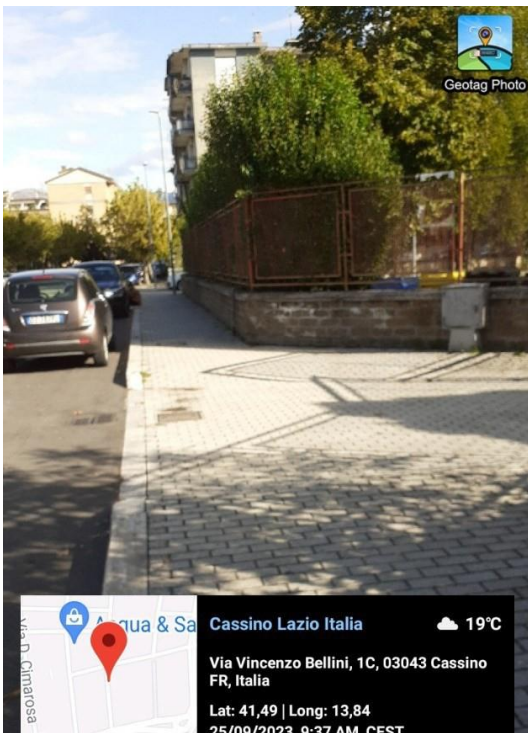


Il percorso da posto auto riservato a persona munita di contrassegno disabili  
 lungo più di 50 metri X


Pavimentazione/fondo  
 non complanare X  
 con sconnessioni X

#### Gradini/rampa di scale

Gradini  
 più di uno gradino (non rampa) X  
 Sono gradini alti poco più di 3/ 4 centimetri.

Documentazione fotografica





#### note

L'accesso alla scuola è preceduto da un marciapiede inclinato (tipo accesso carrabile). Davanti l'ingresso dell'edificio la pavimentazione risulta non in buone condizioni. È presente un gradino di altezza contenuta.

#### indicazioni d'intervento

- ◆ Sistemazione dell'accesso all'edificio con rimozione della parte degradata
- ◆ Rifacimento di segnaletica orizzontale e verticale di posto auto
- ◆ Inserimento di rampa inclinata per superare i gradini (su attraversamento di via Arno)
- ◆ Inserimento di segnaletica orientativa e informativa

#### grado di accessibilità

Buona presenza di caratteristiche di accessibilità

**Discreta presenza di caratteristiche di accessibilità X**

Carente/assente presenza di caratteristiche di accessibilità

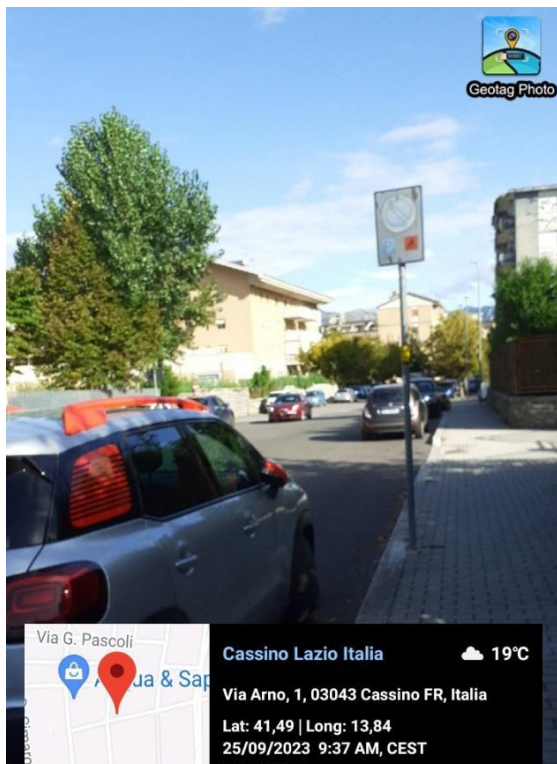
### Posto auto PA

Data	25/09/2023
Codice	PA02_ACC06
Indirizzo	VIA Donizetti

criticità

Il posto auto riservato a persona munita di contrassegno disabili X  
 non è segnalato con segnaletica verticale X  
 non è segnalato con segnaletica orizzontale X

### Documentazione fotografica



### NOTE

Il posto è vicino all'accesso della scuola che ha rampa inclinata costituita dallo stesso marciapiede inclinato.

La segnaletica verticale non è ben visibile mentre quella orizzontale manca completamente.

### Indicazioni d'intervento

• Segnaletica orizzontale e verticale di posto auto riservato (scheda I.07)

ACCESSO EDIFICIO	
Data	25/09/2023
<b>Codice scheda</b>	<b>ACC02</b>
Nome struttura	Scuola dell'Infanzia "via Arno"
Indirizzo	Via ARNO, 1

### Criticità

#### Tratto di percorso da posto auto ad ingresso

Il percorso da posto auto riservato a persona munita di contrassegno disabili  
 lungo più di 50 metri X  
 Pavimentazione/fondo  
 con sconnessioni X  
 con elementi di inciampo e pericolo X

#### Rampa inclinata

Rampa inclinata (cancello d'ingresso) minimo dislivello  
 fondo sconnesso X

#### Rampa inclinata


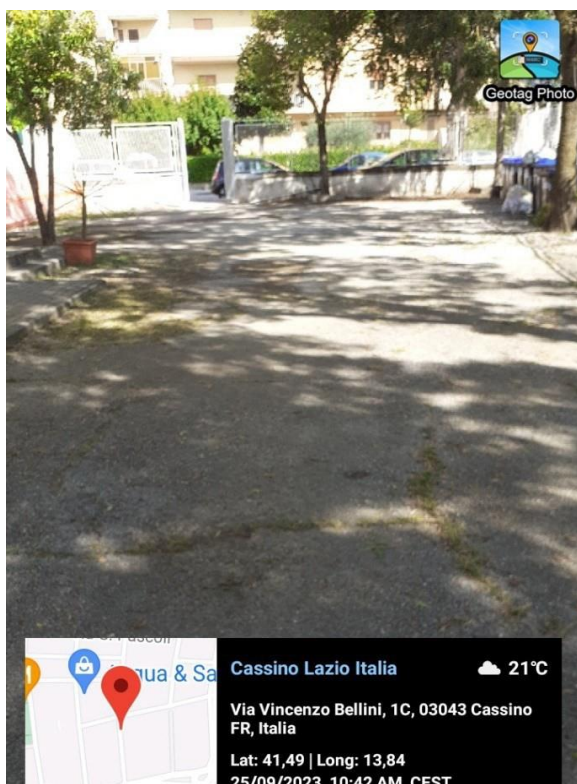
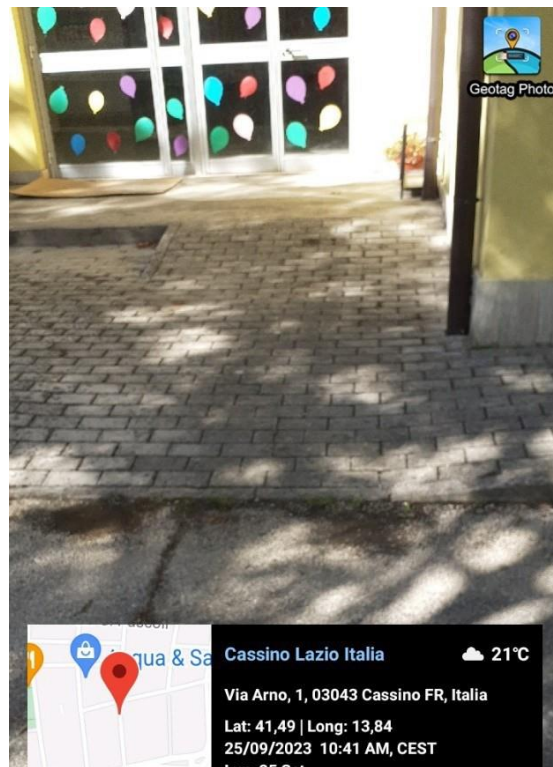
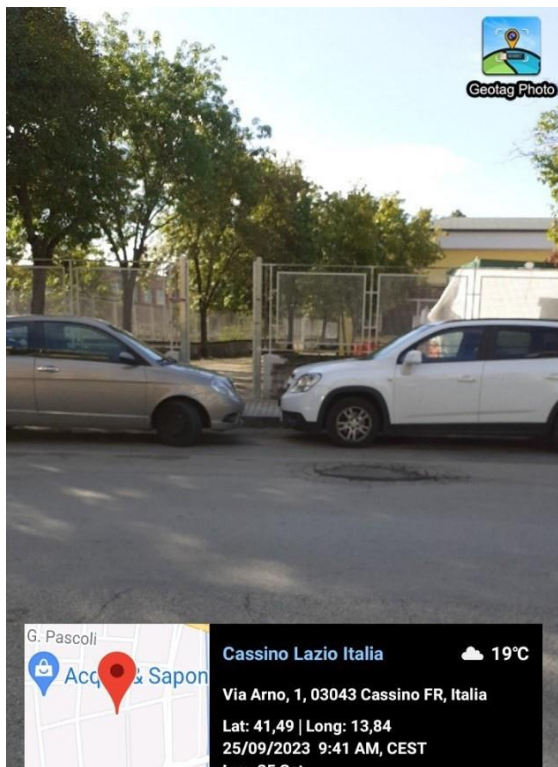
Rampa inclinata (ingresso edificio) minimo dislivello  
 senza corrimano X

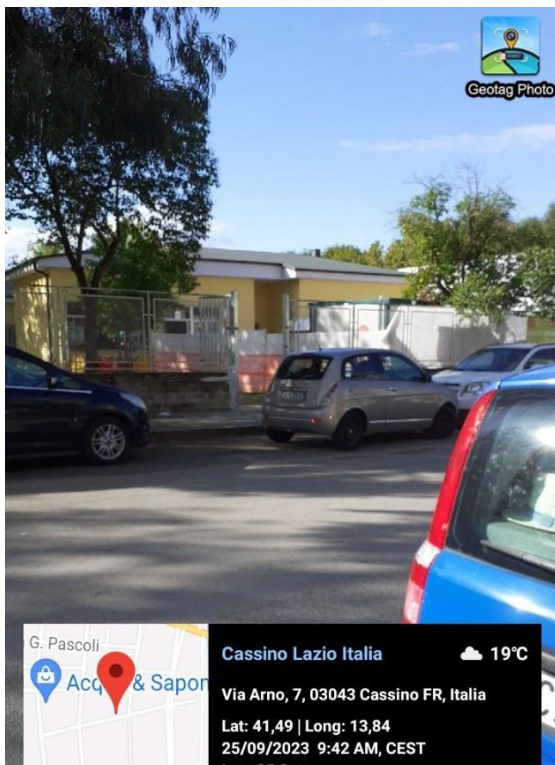
#### Schede collegate

P02\_ACC\_S02; PA02\_ACC\_S02; A02\_ACC\_S02; PC01



Documentazione fotografica





note

L'ingresso dal cancello esterno e il portone per entrare all'interno dell'edificio presentano delle rampe inclinate contenute. Il fondo del percorso in cemento presenta sconnessioni. La scuola ha un cantiere in corso.

#### indicazioni d'intervento

- ◆ Sistemazione del percorso d'accesso: passo carrabile, marciapiede di sezione ridotta per presenza di alberi e attraversamento con inserimento di rampa
- ◆ Inserimento di rampa di raccordo tra marciapiede e posto auto
- ◆ Rimozione gradino e inserimento rampa per attraversamento antistante
- ◆ Inserimento di segnaletica orientativa e informativa

grado di accessibilità del solo elemento

Buona presenza di caratteristiche di accessibilità

**Discreta presenza di caratteristiche di accessibilità X**

Carente/assente presenza di caratteristiche di accessibilità

### Attraversamento pedonale A

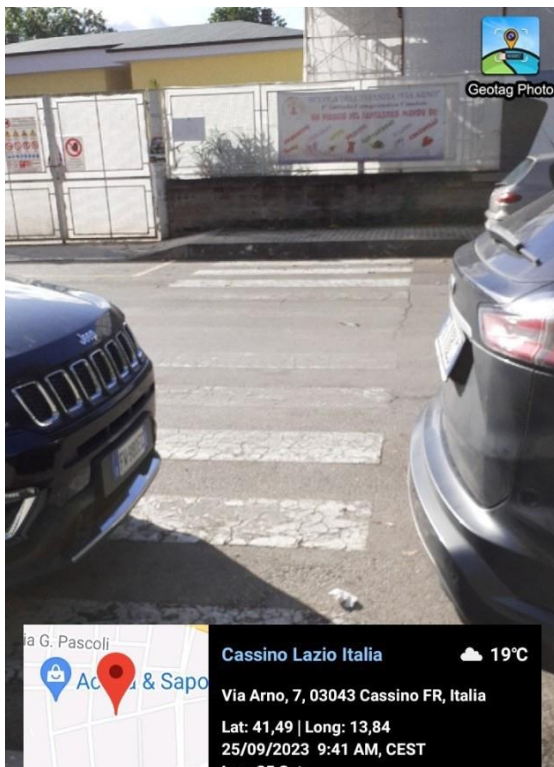
DATA	25/09/2023
Codice	<b>A_ACC02</b>
Indirizzo	Via Arno
Posizione (numero civico)	All'ingresso della scuola

#### criticità

Attraversamento:

- con gradini senza rampe inclinate su entrambi i lati X
- con strisce pedonali poco visibili X
- con strada sconnessa x

#### Documentazione fotografica



#### Indicazioni d'intervento

- fondo/pavimentazione del marciapiede; sistemazione strada con strisce pedonali; inserimento di rampa inclinata con pendenza adeguata (**scheda I.01**)



### Posto auto

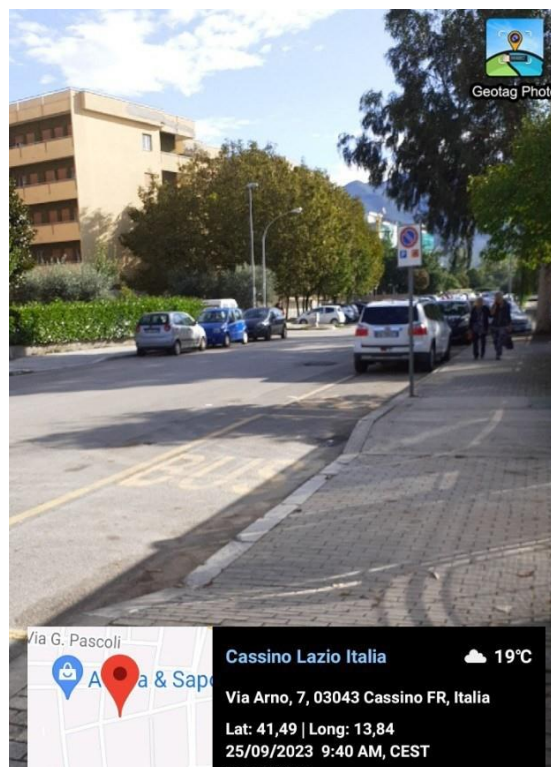

Data	25/09/2023
Codice	PA02_ACC02
Indirizzo	Via Arno
Posizione (numero civico)	Davanti scuola per infanzia via Arno

criticità

Il posto auto riservato a persona munita di contrassegno disabili X

Posto auto in linea con lunghezza inferiore a 6 metri X

### Documentazione fotografica



### NOTE

Il posto è vicino alla rampa dell'accesso carrabile che ha pendenze significative che la rendono inaccessibile. Inoltre la rampa è preceduta da area segnalata a sosta per bus.

### Indicazioni d'intervento


Rampa di raccordo con marciapiede dal posto auto riservato ([scheda I.07](#))

Accesso carrabile	
Data	19/09/23
Codice caratteristica	PC01_ACC02
Indirizzo	Via ARNO, 7

Punto di accesso carrabile:

con pendenze longitudinali superiori al 5% X  
 senza evidenziazione (colore e materiale) X  
 con pavimentazione/fondo sconnesso X

### Documentazione fotografica



### indicazioni d'intervento

- ◆ Sistemazione passo carrabile con ridefinizione della pendenza (scheda I.06)

### Pavimentazione/fondo di calpestio percorso/piazza/altro

Data	25/09/23
<b>Codice</b>	<b>P02_ACC02</b>
Indirizzo	VIA Arno

#### Criticità

Pavimentazione/fondo

non complanare X

sconnessa X

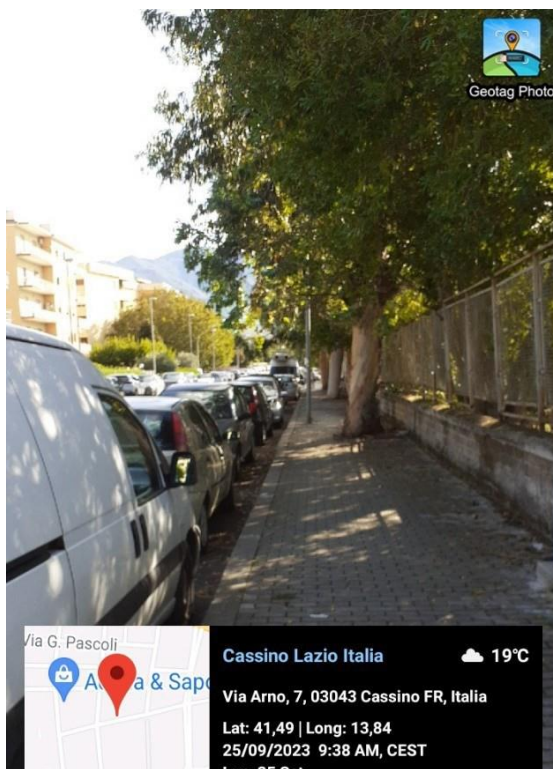
con presenza di elementi d'inciampo e/o pericolo X

Punto/tratto di larghezza inferiore a 90 cm x

dovuto ad un ostacolo fisso

albero/aiuola X

#### Documentazione fotografica



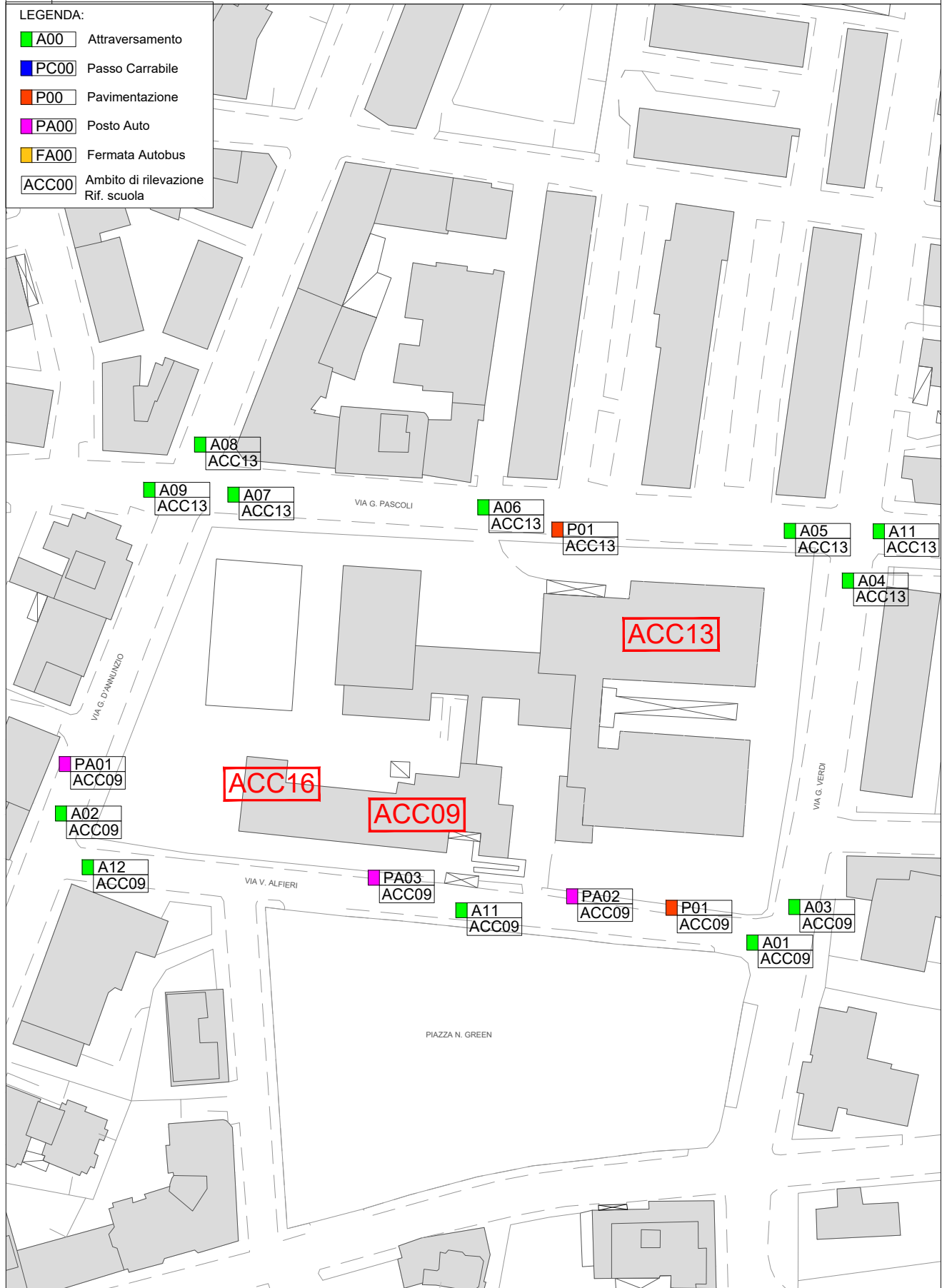
#### Indicazioni d'intervento

- Fondo/pavimentazione del marciapiede; sistemazione strada con strisce pedonali; inserimento di rampa inclinata con pendenza adeguata (**scheda 1.01**)
- Sistemazione marciapiede (**scheda 1.02**)

02 SCUOLE PRIMARIA DIAMARE E PIO DI MEIO, ASILO NIDO MARIA MADDALENA ROSSI RIF. ACC09 - ACC13 - ACC16

LEGENDA:

- A00 Attraversamento
- PC00 Passo Carrabile
- P00 Pavimentazione
- PA00 Posto Auto
- FA00 Fermata Autobus
- ACC00 Ambito di rilevazione Rif. scuola



ACCESSO EDIFICIO	
data	27/09/2023
<b>Codice scheda</b>	<b>ACC13</b>
Nome struttura	Scuola primaria "Pio Di Meo"
Indirizzo	Via G.Pascoli

### Criticità

#### Tratto di percorso da posto auto ad ingresso

Il percorso da posto auto riservato a persona munita di contrassegno disabili all'interno dell'area della scuola (veniva utilizzato da un docente).  
Posti auto sono su via Pascoli per ingresso principale e su via V.Alfieri per accesso secondario.

#### Rampa inclinata accesso principale da via Pascoli

Rampa inclinata alternativa a gradini X

#### Gradini/rampa di scale accesso da via Pascoli

Rampa è di più di uno gradino (non rampa) X

senza elementi di differenziazione cromatica e tattilo plantare all'inizio e alla fine X  
senza corrimano  
su entrambi i lati X

#### Rampa inclinata accesso da via V. Alfieri

Rampa alternativa a gradini X  
Senza cordolo di battuta X

#### Gradini/rampa di scale accesso da via V.Alfieri




Presente più di uno gradino (non rampa) X  
senza elementi di differenziazione cromatica e tattilo plantare all'inizio e alla fine X


#### Schede collegate

\06\_ACC13, A05\_ACC13, A04\_ACC13, A09\_ACC13, A08\_ACC13, A07\_ACC10, A10\_ACC13,  
A01\_ACC13



Documentazione fotografica





Accesso da via V. Alfieri

#### NOTE

Le rampe inclinate sia su accesso principale che retrostante sono per alcuni tratti (iniziale nella rampa antistante e rampa di raccordo primo tratto su marciapiede per la rampa retrostante) sono prive di corrimano.

#### Indicazioni d'intervento

- ◆ Inserimento o prolungamento di corrimano per tratti di rampe in cui assente
- ◆ Sistemazione nei punti d'inizio del raccordo delle rampe
- ◆ Ridefinizione della rampa del marciapiede in prossimità del passo carrabile
- ◆ Inserimento di rampa all'attraversamento
- ◆ Inserimento di raccordo tra posti auto e marciapiede
- ◆ Ridefinizione della pendenza del marciapiede all'accesso della scuola (passo carrabile)
- ◆ Sistemazione del fondo del marciapiede lato V.Alfieri
- ◆ Inserire segnaletica

grado di accessibilità

Buona presenza di caratteristiche di accessibilità

Discreta presenza di caratteristiche di accessibilità X

Carente/assente presenza di caratteristiche di accessibilità

**Attraversamento pedonale A**

DATA	03/10/23
<b>Codice</b>	<b>A04_ACC13</b>
Indirizzo	Via Pascoli
Posizione	Incrocio via Verdi <b>criticità</b>

Attraversamento:

**con gradini senza rampe inclinate su entrambi i lati X****Documentazione fotografica****Indicazioni d'intervento**

- fondo/pavimentazione del marciapiede; sistemazione strada con strisce pedonali; inserimento di rampa inclinata con pendenza adeguata (**scheda I.01**)



### Attraversamento pedonale

DATA	3/10/23
Codice	A05_ACC13
Indirizzo	Via Pascoli
Posizione	Incrocio via Verdi

**criticità**

Attraversamento:

con rampe senza segnalazione podo tattile con contrasto cromatico X  
 con strada sconnessa X  
 con gradino senza rampa inclinata su un lato x  
 con rampa/rampe inclinata/te:  
     con pendenza superiore al 12 % X  
     senza raccordo con sede stradale X

### Documentazione fotografica



### Indicazioni d'intervento

- i fondo/pavimentazione del marciapiede; sistemazione strada con strisce pedonali; inserimento di rampa inclinata con pendenza adeguata (**scheda I.01**)

**Attraversamento pedonale A**

DATA	03/10/23
<b>Codice</b>	<b>A11_ACC13</b>
Indirizzo	Via Pascoli
Posizione	Incrocio via Verdi

**criticità**

Attraversamento:

**con gradini senza rampe inclinate su entrambi i lati X****Documentazione fotografica****Indicazioni d'intervento**

- ï fondo/pavimentazione del marciapiede; sistemazione strada con strisce pedonali; inserimento di rampa inclinata con pendenza adeguata (**scheda I.01**)

### Attraversamento pedonale A


DATA	27/09/23
<b>Codice</b>	<b>A06_ACC13</b>
Indirizzo	Via Pascoli
Posizione (numero civico)	Davanti scuola

**criticità**

Attraversamento:

con gradini senza rampe inclinate su entrambi i lati X

### Documentazione fotografica



### Indicazioni d'intervento

- Sistemazione del fondo/pavimentazione del marciapiede; sistemazione strada con strisce pedonali; inserimento di rampa inclinata con pendenza adeguata (**scheda I01**)

### Attraversamento pedonale

DATA	3/10/23
<b>Codice</b>	<b>A07_ACC13</b>
Indirizzo	VIA G. Pascoli
Posizione	Incrocio via G.D'Annunzio

**criticità**


Attraversamento:

con rampe senza segnalazione podotattile con contrasto cromatico X  
 con strada sconnessa X

con rampa/rampe inclinata/te:

con pendenza superiore al 12 % X  
 senza raccordo con sede stradale X

### Documentazione fotografica



### Indicazioni d'intervento

- fondo/pavimentazione del marciapiede; sistemazione strada con strisce pedonali; inserimento di rampa inclinata con pendenza adeguata (**scheda I.01**)

### Attraversamento pedonale

DATA	27/09/2023
Codice	<b>A08_ACC13</b>
Indirizzo	VIA G.D'Annunzio
Posizione (numero civico)	Incrocio via Pascoli

**criticità**


Attraversamento:

con rampe senza segnalazione podo tattile con contrasto cromatico X  
con strada sconnessa X

con rampa/rampe inclinata/te:

con pendenza superiore al 12 % X  
senza raccordo con sede stradale X

### Documentazione fotografica



### Indicazioni d'intervento

- ifondo/pavimentazione del marciapiede; sistemazione strada con strisce pedonali; inserimento di rampa inclinata con pendenza adeguata (**scheda I.01**)

**Posto auto**

Data	27/09/23
<b>Codice</b>	<b>PA01_ACC13</b>
Indirizzo	VIA Pascoli
Posizione	Antistante accesso scuola

Il posto auto riservato a persona munita di contrassegno disabili X

**Documentazione fotografica****Indicazioni d'intervento**

Realizzazione rampa di raccordo con marciapiede (**scheda I01**)



ACCESSO EDIFICIO	
data	6/12/23
Codice scheda	<b>ACC16</b>
Nome struttura	Asilo nido comunale "Maria Maddalena Rossi"
Indirizzo	Via G.D'Annunzio

### Criticità

#### Tratto di percorso da posto auto ad ingresso

Il percorso da posto auto riservato a persona munita di contrassegno disabili  
 lungo più di 50 metri  
 Pavimentazione/fondo  
 non complanare X

#### Gradini/rampa di scale

rampa di scale X  
 è una scala antincendio

#### Schede collegate

PA01\_ACC09

#### Documentazione fotografica



## NOTE

La scala d'accesso è una scala antincendio. La scuola verrà prossimamente trasferita.

**Indicazioni d'intervento**

È previsto uno spostamento in altro edificio

**grado di accessibilità**

Buona presenza di caratteristiche di accessibilità

Discreta presenza di caratteristiche di accessibilità X

Carente/assente presenza di caratteristiche di accessibilità X



ACCESSO EDIFICIO	
data	3/10/2023
<b>Codice scheda</b>	<b>ACC_S09</b>
Nome struttura	Istituto Comprensivo- Scuola secondaria di primo grado "Diamare"
Indirizzo	via Alfieri, 1

### criticità

#### Tratto di percorso da posto auto ad ingresso

Il percorso da posto auto riservato a persona munita di contrassegno disabili X  
 Pavimentazione/fondo:  
 con sconnessioni X

#### Rampa inclinata


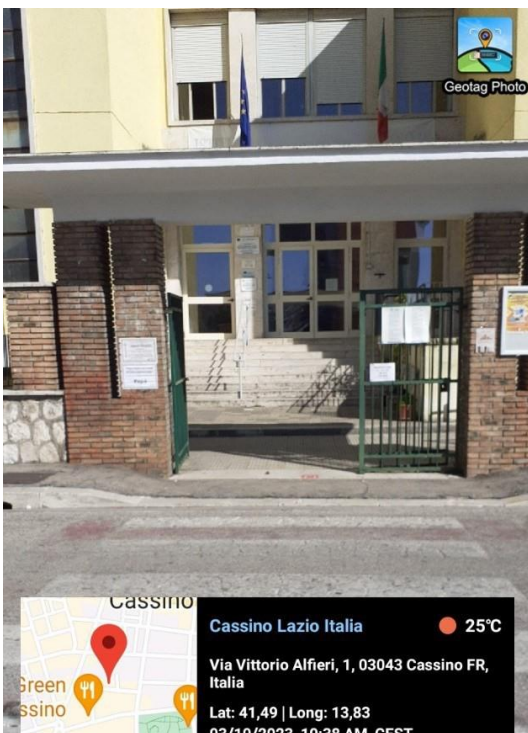

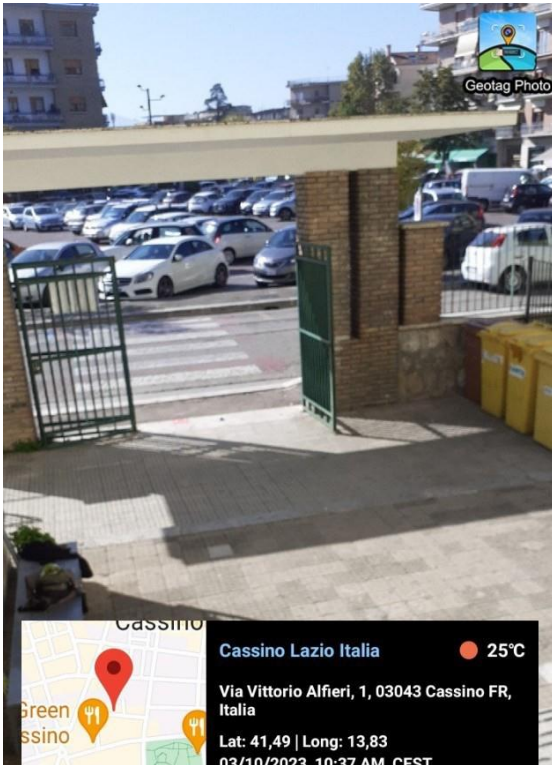
##### Rampa inclinata


senza elementi di differenziazione cromatica e tattilo plantare all'inizio e alla fine X  
 rampa di scale  
 alternativa a rampa inclinata X  
 senza elementi di differenziazione cromatica e tattilo plantare all'inizio e alla fine X  
 senza corrimano su un lato X  
 senza secondo corrimano ad altezza di 75 cm (per strutture con accesso bambini) X  
 Il corrimano  
 non prosegue per 30 cm oltre il primo e ultimo gradino X

#### Schede collegate

A01\_ACC\_S09, A02\_ACC\_S09, A03\_ACC\_S09, A11\_ACC\_S09  
 ,A12\_ACC\_S09, P01\_ACC\_S09, PA01\_ACC\_S09, PA02\_ACC\_S09, PA03\_ACC\_S09

Documentazione fotografica





### indicazioni d'intervento

- ◆ Sistemazione dell'attraversamento sia con sistemazione del fondo del marciapiede che con inserimento di rampa inclinata
- ◆ Inserimento di corrimano e elementi a contrasto, antiscivolo su rampa di scale e podo tattili
- ◆ Sistemazione attraversamenti con rampe, strisce pedonali e fondo
- ◆ Sistemazione fondo marciapiede laterale
- ◆ Inserimento di rampa di raccordo tra posto auto e marciapiede
- ◆ Inserimento di segnaletica orientativa e informativa

### grado di accessibilità

Buona presenza di caratteristiche di accessibilità

Discreta presenza di caratteristiche di accessibilità X

Carente/assente presenza di caratteristiche di accessibilità

### Attraversamento pedonale


DATA	3/10/23
<b>Codice</b>	<b>A01_ACC_S09</b>
Indirizzo	P.zza Nicolas Green

### criticità

Attraversamento:

con gradini senza rampe inclinate su entrambi i lati X

### Documentazione fotografica



### Indicazioni d'intervento

- fondo/pavimentazione del marciapiede; sistemazione strada con strisce pedonali; inserimento di rampa inclinata con pendenza adeguata (**scheda I.01**)



### Attraversamento pedonale

DATA	3/10/23
Codice	A02_ACC_S09
Indirizzo	VIA G. D'Annunzio
Posizione (numero civico)	Di fronte scuola

### Criticità

Attraversamento:

con rampe senza segnalazione podo tattile con contrasto cromatico X


con strada sconnessa X

con rampa/rampe inclinata/te:

con pendenza superiore al 12 % X

senza raccordo con sede stradale X

Documentazione fotografica



### Indicazioni d'intervento

- fondo/pavimentazione del marciapiede; sistemazione strada con strisce pedonali; inserimento di rampa inclinata con pendenza adeguata (scheda I.01)



### Attraversamento pedonale


DATA	3/10/23
Codice	A03_ACC09
Indirizzo	Via Verdi

#### criticità

Attraversamento:

con rampe senza segnalazione podotattile con contrasto cromatico X  
 con strada sconnessa X  
 con rampa/rampe inclinata/te:  
     con pendenza superiore al 12 % X  
     senza raccordo con sede stradale X

#### Documentazione fotografica



#### Indicazioni d'intervento

- fondo/pavimentazione del marciapiede; sistemazione strada con strisce pedonali; inserimento di rampa inclinata con pendenza adeguata (**scheda I.01**)

### Attraversamento pedonale


DATA	3/10/23
Codice	<b>A11_ACC09</b>
Indirizzo	Via V.Alfieri
Posizione (numero civico)	Su p.zza N.Green

### criticità

Attraversamento:

con rampe senza segnalazione podo tattile con contrasto cromatico X  
 con strada sconnessa X  
 con rampa/rampe inclinata/te:  
 con pendenza superiore al 12 % X  
 senza raccordo con sede stradale X

### Documentazione fotografica



### Indicazioni d'intervento

- fondo/pavimentazione del marciapiede; sistemazione strada con strisce pedonali; inserimento di rampa inclinata con pendenza adeguata (**scheda I.01**)

### Attraversamento pedonale


DATA	3/10/23
<b>Codice</b>	<b>A12_ACC09</b>
Indirizzo	Via Verdi

#### criticità

#### Attraversamento:

con rampe senza segnalazione podo tattile con contrasto cromatico X  
 con strada sconnessa X  
 con rampa/rampe inclinata/te:  
 con pendenza superiore al 12 % X  
 senza raccordo con sede stradale X

#### documentazione fotografica



#### Indicazioni d'intervento

- fondo/pavimentazione del marciapiede; sistemazione strada con strisce pedonali; inserimento di rampa inclinata con pendenza adeguata (**scheda I.01**)

### Posto auto

Data	3/10/23
Codice	PA01_ACC09
Indirizzo	VIA G O'Annunzio


### criticità

Il posto auto riservato a persona munita di contrassegno disabili X

Pavimentazione/fondo con sconnessioni X

Dimensioni inferiori norma

### Documentazione fotografica



### Indicazioni d'intervento

il posto auto riservato (scheda I.07)

### Posto auto

Data	3/10/23
Codice	PA02_ACC09
Indirizzo	Via V.Alfieri
Posizione	Verso via Verdi


### criticità

Il posto auto riservato a persona munita di contrassegno disabili X

Pavimentazione/fondo con sconnessioni X

Dimensioni inferiori norma

### Documentazione fotografica



### Indicazioni d'intervento

il posto auto riservato (scheda I.07)



### Posto auto

Data	3/10/23
Codice	PA03_ACC09
Indirizzo	P.zza N.Green
Posizione (numero civico)	Verso via G. O'annunzio


### criticità

Il posto auto riservato a persona munita di contrassegno disabili X

Pavimentazione/fondo con sconnessioni X

Dimensioni inferiori norma

### Documentazione fotografica



### Indicazioni d'intervento

il posto auto riservato (scheda I.07)


### Pavimentazione/fondo di calpestio percorso/piazza/altro

Data	15/09/2023
Codice	P01_ACC09
Indirizzo	P.zza Nicolas Green
Posizione	Laterale alla scuola

#### Criticità

Pavimentazione/fondo  
 non complanare X  
 sconnessa X  
 con presenza di elementi d'inciampo e/o pericolo X  
 con ostacolo X

#### Documentazione fotografica



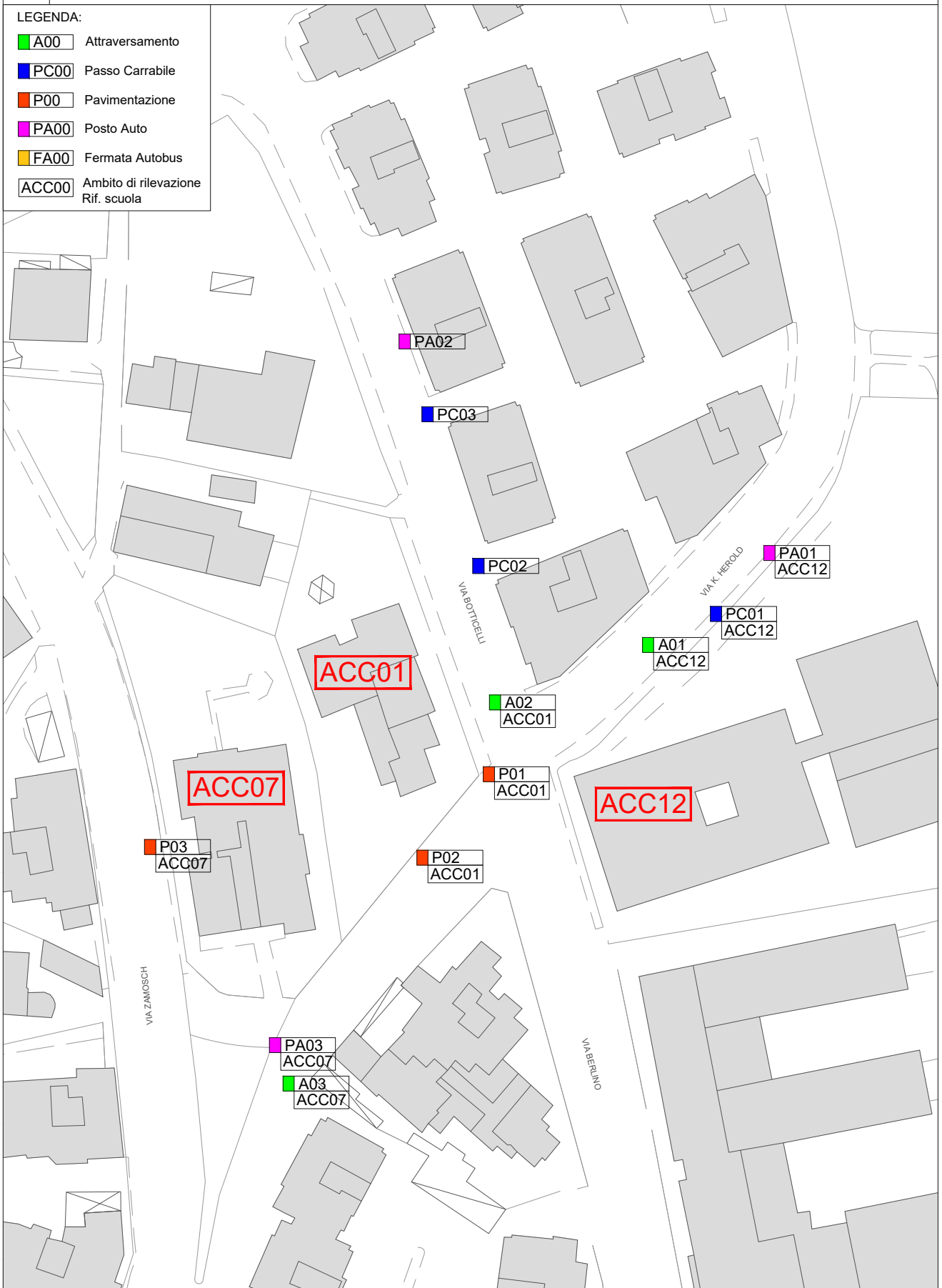
#### Indicazioni d'intervento

- ï fondo/pavimentazione del marciapiede; sistemazione strada con strisce pedonali; inserimento di rampa inclinata con pendenza adeguata (**scheda I.01**)
- ï sistemazione marciapiede (**scheda I.02**)

**03** ASILO NIDO BOTTICELLI, SCUOLA INFANZIA ZAMOSCH, SCUOLA PRIMARIA E.MATTEI RIF. ACC01 - ACC07 - ACC12

LEGENDA:

- A00** Attraversamento
- PC00** Passo Carrabile
- P00** Pavimentazione
- PA00** Posto Auto
- FA00** Fermata Autobus
- ACC00** Ambito di rilevazione Rif. scuola



ACCESSO EDIFICIO	
Data	13/09/2023
<b>Codice</b>	<b>ACC07</b>
Nome struttura	Scuola Dell'infanzia "via Zamosch"
Indirizzo	via Zamosch, 62

criticità

### Tratto di percorso da posto auto ad ingresso

Il percorso da posto auto riservato a persona munita di contrassegno disabili all'ingresso dell'edificio

Pavimentazione/fondo:

non complanare X  
 con sconnessioni X  
 con elementi d'inciampo o pericolo X

### Rampa inclinata



**Rampa**


senza cordolo di battuta X  
 senza elementi di differenziazione cromatica e tattilo plantare all'inizio e alla fine x  
 senza corrimano su entrambi i lati X

Schede collegate

A\_03\_ACC\_S07; P\_03\_ACC\_S07; PA\_03\_ACC\_S07; P\_02\_ACC\_S07

### Documentazione fotografica



**NOTE**

L'accesso alla scuola presenta una rampa inclinata di pendenza contenuta. Il percorso esterno per entrare nelle aule in modo differenziato ha alcuni elementi di inciampo e pericolo dovuti allo scollamento e rottura delle mattonelle sul calpestio.

Il posto auto ha fondo sconnesso e l'attraversamento pedonale nella sua prossimità, non è differenziato dal percorso pedonale su marciapiede.

<b>indicazioni d'intervento</b>
<ul style="list-style-type: none"> <li>◆ Inserimento di corrimano e cordolo di battuta con elementi a contrasto antiscivolo lungo e inizio e fine della rampa</li> <li>◆ Sistemazione fondo del posto auto riservato</li> <li>◆ Sistemazione del marciapiede interno di collegamento con accessi delle aule</li> <li>◆ Inserimento di segnaletica orientativa e informativa</li> <li>◆ Sistemazione fondo dell'attraversamento con collegamento a sede pedonale protetta (con marciapiede)</li> </ul>

grado di accessibilità

Buona presenza di caratteristiche di accessibilità

Discreta presenza di caratteristiche di accessibilità (PER LA SITUAZIONE DEI PERCORSI PER LE AULE) X

Carente/assente presenza di caratteristiche di accessibilità




### Posto auto

Data	13/09/23
Codice	PA03_ACC07
Indirizzo	VIA Zamosch, 62
Posizione (numero civico)	Oavanti scuola dell'infanzia Via Zamosch

### Criticità

Il posto auto riservato a persona munita di contrassegno disabili:  
con pavimentazione/fondo con sconnessioni X

### Documentazione fotografica



### Indicazioni d'intervento

- fondo/pavimentazione del marciapiede; sistemazione strada con strisce pedonali; inserimento di rampa inclinata con pendenza adeguata ([scheda I.01](#))

### Attraversamento pedonale A


DATA	13/09/2023
Codice	A03_ACC07
Indirizzo	Via Zamosch, 54
Posizione	Davanti accesso alla scuola

### criticità

Attraversamento:

senza segnalazione di avvertimento podo tallile con contrasto cromatico X  
strada sconnessa X

Documentazione fotografica



Note

Nella parte opposta all'accesso della scuola è collocato un posto auto riservato con segnaletica verticale.

### Indicazioni d'intervento

- I Sistemazione del fondo/pavimentazione del marciapiede; sistemazione strada con strisce pedonali; inserimento di rampa inclinata con pendenza adeguata (**scheda I01**)

### Pavimentazione/fondo di calpestio percorso/piazza/altro

Data	15/09/2023
Codice	P02_ACC07
Indirizzo	VIA Herold
Posizione	Laterale alla scuola fino incrocio su via Botticelli

#### Criticità

Pavimentazione/fondo (in un punto- tratto di circa 56 mt)

non complanare X


sconnessa X

con presenza di elementi d'inciampo e/o pericolo X

con gradino/gradini X

Punto con elemento sospeso o sporgente che interessa il percorso ad un'altezza da terra inferiore a 210 centimetri X

Documentazione fotografica



#### Note

Alla fine del percorso su via Botticelli c'è un gradino più alto di 15 cm e il percorso arriva su strada senza rampa.

#### indicazioni d'intervento

- ÿ sistemazione del marciapiede (scheda I.02)
- ÿ Realizzazione di rampa su attraversamenti (scheda I.01)

### Pavimentazione/fondo di calpestio percorso/piazza/altro

Data	15/09/2023
Codice	<b>P03_ACC_S07</b>
Indirizzo	VIA Zamosch
Posizione	Laterale scuola

**criticità**

Punto/tratto di **larghezza inferiore a 90 cm X**  
**dovuto a segnaletica verticale X**

#### Documentazione fotografica



#### NOTE

Il marciapiede non è perfettamente complanare e presenta alcuni avvallamenti e intralcio alla percorrenza dovuta ai residui del muro di recinzione caduto.

#### indicazioni d'intervento

- ï ampliamento del marciapiede (**scheda I.02**)
- ï realizzazione di rampa su attraversamenti (**scheda I.01**)

ACCESSO EDIFICIO	
Data	13/09/2023
Codice scheda	ACC-S01
Nome struttura	Asilo nido comunale Botticelli
Indirizzo	Via Botticelli, 23

### Criticità

#### Tratto di percorso da posto auto ad ingresso

Il percorso da posto auto riservato a persona munita di contrassegno disabili all'ingresso dell'edificio:

Pavimentazione/fondo:  
 lungo più di 50 metri X  
 non complanare X  
 con sconnessioni X  
 con elementi d'inciampo e/o di pericolo X

#### Rampa inclinata -ingresso principale

##### Rampa inclinata

pendenza superiore all'8% X  
 senza cordolo di battuta X  
 senza elementi di differenziazione cromatica e tattilo plantare all'inizio e alla fine X  
 senza corrimano su entrambi i lati X

#### Rampa inclinata - ingresso secondario

##### Rampa inclinata

senza elementi di differenziazione cromatica e tattilo plantare all'inizio e alla fine X  
 senza corrimano su entrambi i lati X

#### Gradini/rampa di scale- SC03

##### Gradini





più di uno gradino (non rampa) X  
 alternativi a rampa inclinata X  
 senza elementi di differenziazione cromatica e tattilo plantare all'inizio e alla fine X  
 senza corrimano su entrambi i lati X  
 il gradino/gradini non hanno elementi antiscivolo X

#### Schede collegate

A\_ACC\_S01, PA\_ACC\_S01, PC\_01\_ACC\_S01, PC\_02\_ACC\_S01; P\_ACC\_S01; PA\_ACC\_S07; P\_ACC\_S07; A\_ACC\_S12.



Documentazione fotografica



**NOTE**

L'accesso alla scuola presenta diverse criticità dovute aD assenza di posto auto riservato in prossimità dell'ingresso ( i posti auto più vicini sono collocati in via Botticelli (davanti alla farmacia), in via Herold davanti Scuola E. Mattei e davanti Scuola infanzia via Zamosch); l'attraversamento su via Botticelli presenta forti sconessioni pericolose nella parte di attacco con il marciapiede su un lato sull'altro lato c'è un gradino; l'accesso con cancello carrabile davanti la scuola non è segnalato come tale e ha pendenze eccessive; le scale e le rampe sono prive di accorgimenti per favorire la fruizione; il marciapiede antistante l'ingresso ha un gradino all'imbocco su via Herold.

Non risultano segnali informativi e di orientamento per raggiungere la scuola.

<b>indicazioni d'intervento</b>
---------------------------------

- |   |
|---|
| <ul style="list-style-type: none"> <li>◆ Sistemazione dell'attraversamento sia con sistemazione del fondo del marciapiede che con inserimento di rampa inclinata</li> <li>◆ Collocazione di posto auto riservato a meno di 50 metri dall'ingresso con raccordo con marciapiede</li> <li>◆ Inserimento di corrimano cordolo di battuta e elementi a contrasto antiscivolo lungo e inizio e fine della rampa inclinata</li> <li>◆ Inserimento di corrimano e elementi a contrasto e antiscivolo su rampa di scale</li> <li>◆ Sistemazione passo carrabile con ridefinizione della pendenza</li> <li>◆ Abbassamento pendenza della rampa inclinata all'ingresso dell'edificio</li> <li>◆ Sostituzione del gradino del marciapiede con rampa inclinata</li> <li>◆ Inserimento di segnaletica orientativa e informativa</li> </ul> |
|---|

grado di accessibilità

Buona presenza di caratteristiche di accessibilità
--

Discreta presenza di caratteristiche di accessibilità
---

Carente/assente presenza di caratteristiche di accessibilità X
--

### Attraversamento pedonale

DATA	13/09/2023
Codice	<b>A02_ACC01</b>
Indirizzo	VIA Herold

#### criticità

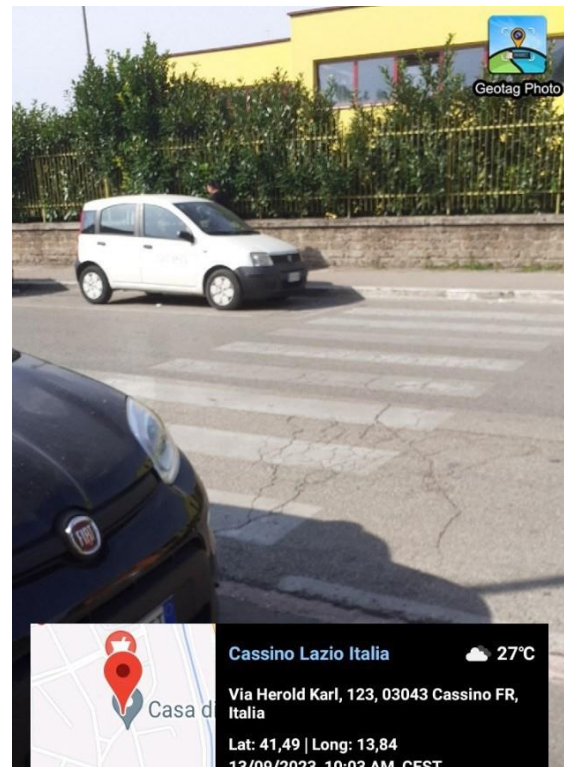

#### Attraversamento

con gradino senza rampa inclinata su un lato X

con rampe senza segnalazione podo tattatile con contrasto cromatico X

con condizioni di inciampo o/e di pericolo X

#### Documentazione fotografica



#### NOTE

Condizioni particolarmente disagiati e pericolose su un lato

#### Indicazioni d'intervento

ripristino del fondo/pavimentazione del marciapiede; sistemazione strada con strisce pedonali; inserimento di rampa inclinata con pendenza adeguata (**scheda I01**)

#### Priorità d'intervento

Alta X

### Pavimentazione/fondo di calpestio percorso/piazza/altro


Data	15/09/2023
Codice	<b>P01_ACC01</b>
Indirizzo	Via Botticelli, 18
Posizione	Davanti scuola

#### criticità

Pavimentazione/fondo

con gradino/gradini X

#### Documentazione fotografica



#### Indicazioni d'intervento

- fondo/pavimentazione del marciapiede; sistemazione strada con strisce pedonali; inserimento di rampa inclinata con pendenza adeguata (**scheda I01**)

#### Priorità d'intervento

**Alta**



**Posto auto PA**

Data	17/09/2023
<b>Codice</b>	<b>PA02_ACC01</b>
Indirizzo	VIA Botticelli,26 (davanti farmacia Europa)

Il posto auto riservato a persona munita di contrassegno disabili:  
non collegato direttamente attraverso rampa con il percorso pedonale X  
Posto auto in linea con lunghezza inferiore a 6 metri X

## Documentazione fotografica



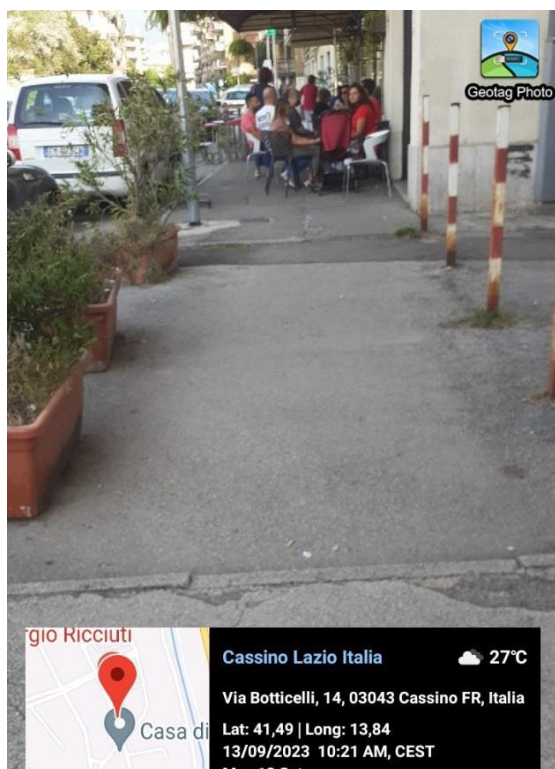


**Accesso carrabile**

Data	17/09/2023
Codice	PC01_ACC01
Indirizzo	Via Botticelli, 14

**Criticità**

Punto di accesso carrabile:

**altro: non è utilizzato come passo carrabile. Ha gradini senza raccordo****Documentazione fotografica****Note**

Lungo il marciapiede l'interruzione del percorso è dovuta alla presenza di un probabile passo carrabile dismesso. È privo di raccordi con adeguata pendenza.

**Accesso carrabile**

Data	17/09/2023
Codice	<b>PC02_ACC01</b>
Indirizzo	VIA Botticelli, 26


Punto di accesso carrabile:

senza evidenziazione (colore e materiale) X

con pavimentazione/fondo sconnesso X

altro: con gradini

## Documentazione fotografica



## NOTE

L'accesso non è raccordato con rampa: i gradini interrompono la continuità del percorso

<b>ACCESSO EDIFICIO</b>	
data	13/09/2023
<b>Codice scheda</b>	<b>ACC12</b>
Nome struttura	Scuola primaria E. Mattei
Indirizzo	via K.Harold, 12

**Criticità****Tratto di percorso da posto auto ad ingresso**

Il percorso da posto auto riservato a persona munita di contrassegno disabili  
 Pavimentazione/fondo  
 non complanare X  
 con sconnessioni X

**Rampa inclinata ingresso principale**

Rampa  
 senza elementi di differenziazione cromatica e tattilo plantare all'inizio e alla fine X


**Rampa inclinata ingresso secondario**


Rampa  
 senza elementi di differenziazione cromatica e tattilo plantare all'inizio e alla fine X

**Schede collegate**

PA\_ACC\_S12, PC\_ACC\_S12, A\_ACC\_S12

Documentazione fotografica





### Note

La scuola ha un doppio ingresso con brevi rampe dalla pendenza contenuta. Il percorso nel primo tratto fino alla pavimentazione antistante l'accesso principale, all'interno dell'area di pertinenza della struttura è in ghiaia e presenta sconnessioni

### Indicazioni d'intervento

- ◆
- ◆ Sistemazione percorso interno con eliminazione della ghiaia
- ◆ Ridefinizione della rampa del marciapiede in prossimità del passo carrabile
- ◆ Inserimento di rampa all'attraversamento
- ◆ Inserimento di raccordo tra posti auto e marciapiede
- ◆ Sistemazione del marciapiede
- ◆ Inserire segnaletica

### grado di accessibilità

Buona presenza di caratteristiche di accessibilità

**Discreta presenza di caratteristiche di accessibilità X**

Carente/assente presenza di caratteristiche di accessibilità



### Attraversamento pedonale

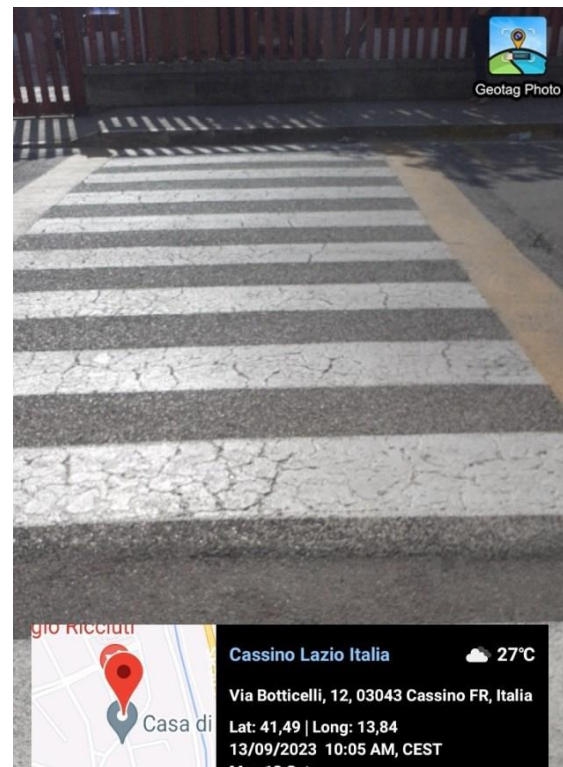

DATA	13/09/23
Codice	A01_ACC12
Indirizzo	Via Herold, 10
Posizione	Davanti scuola

### Criticità

Attraversamento:

con gradino senza rampe inclinate su un lato X  
con rampe senza segnalazione podò tattile con contrasto cromatico X

### Documentazione fotografica



### Indicazioni d'intervento

fondo/pavimentazione del marciapiede; sistemazione strada con strisce pedonali;  
inserimento di rampa inclinata con pendenza adeguata (scheda I01)

### Priorità d'intervento

Alta X

**Accesso carrabile**

Data	13/09/23
<b>Codice</b>	<b>PC_ACC12</b>
Indirizzo	Via Herold
Posizione	Davanti scuola


**criticità**

Punto di accesso carrabile:

con pendenze longitudinali superiori al 5% X

con pendenza, della rampa dalla strada, superiore al 15%X

## Documentazione fotografica



## NOTE


Non è segnalato come passo carrabile

<b>Posto auto PA</b>	
----------------------	--

Data	
<b>Codice</b>	<b>PA01_ACC12</b>
Indirizzo	VIA Herold
Posizione (numero civico)	Davanti scuola

Il posto auto riservato a persona munita di contrassegno disabili  
non è collegato direttamente attraverso rampa con il percorso pedonale X

## Documentazione fotografica



## NOTE

I posti sono due

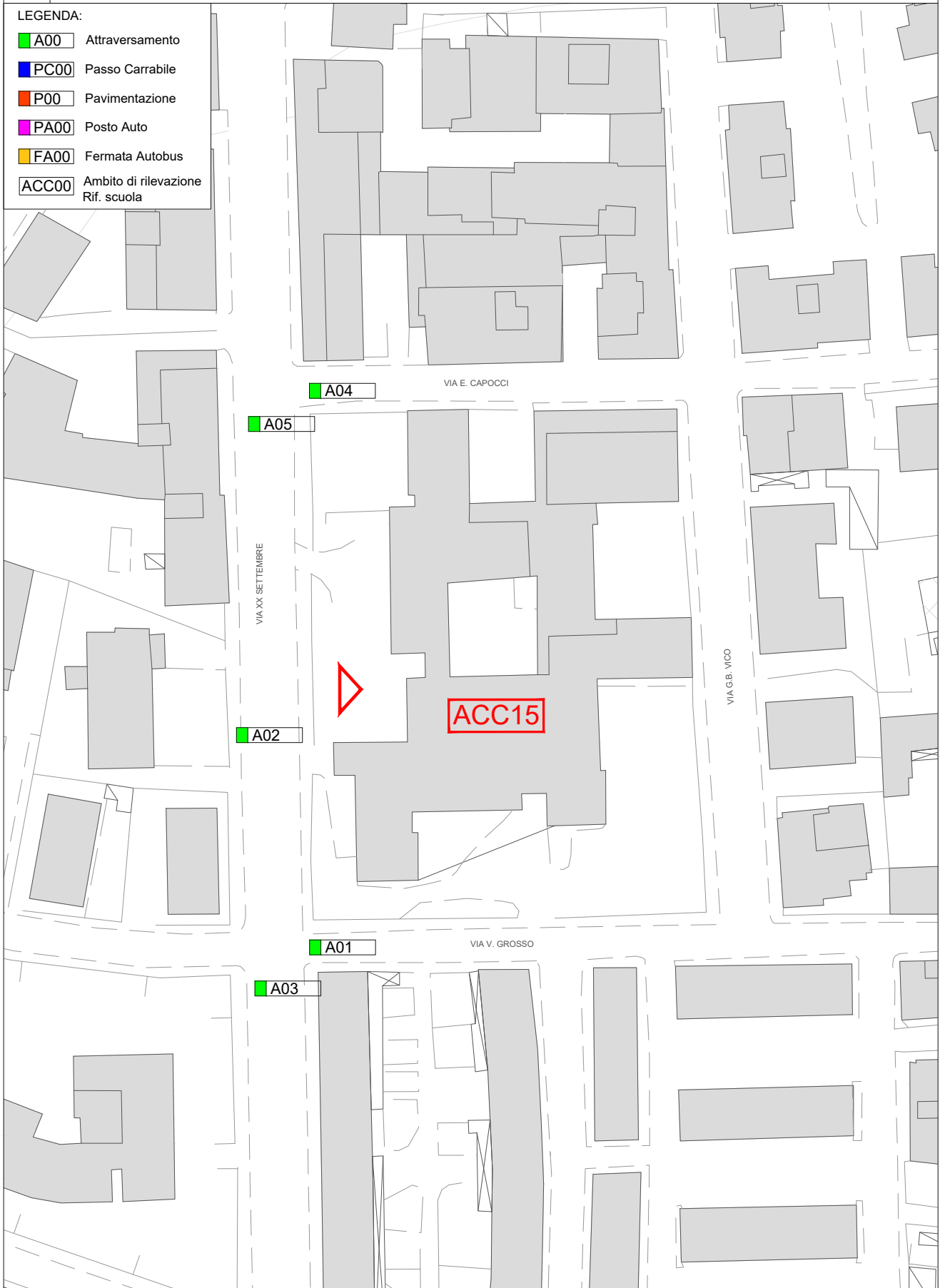
<b>Indicazioni d'intervento</b>
---------------------------------

<ul style="list-style-type: none"> <li>• Realizzazione rampa di raccordo con marciapiede (<span style="color: red;">scheda I01</span>)</li> </ul>
---

**04** SCUOLA SECONDARIA DI 1° G. CONTE RIF. ACC15

LEGENDA:

- A00** Attraversamento
- PC00** Passo Carrabile
- P00** Pavimentazione
- PA00** Posto Auto
- FA00** Fermata Autobus
- ACC00** Ambito di rilevazione Rif. scuola



ACCESSO EDIFICIO	
data	06/12/23
<b>Codice scheda</b>	<b>ACC15</b>
Nome struttura	Scuola secondaria di primo grado "G Conte"- istituto comprensivo statale "Rita Levi Montalcini"-
Indirizzo	Via XX Settembre, 22

### Criticità

#### Tratto di percorso da posto auto ad ingresso

Il percorso da posto auto riservato a persona munita di contrassegno disabili X  
 Posti privi di raccordo diretto con marciapiede  
 Due posti antistanti la scuola

#### Rampa inclinata

Rampa alternativa a gradini X

#### Gradini/rampa di scale

Più di uno gradino (non rampa) X  
 senza elementi di differenziazione cromatica e tattilo plantare all'inizio e alla fine X  
 senza corrimano X

#### Schede collegate

A01\_ACC15, A02\_ACC15, A03\_ACC15, A04\_ACC15, A05\_ACC15



Documentazione fotografica







Posti auto



Marciapiede su G.B. Vico



Marciapiede su via V. Grosso



Via E. Capocci

#### Note

Il corrimano della rampa all'ingresso della scuola sulla parete non segue l'intera lunghezza. I marciapiedi su via V. Grosso e su via Vico presentano difficoltà dovute alla dimensione ridotta e alle sconnessioni del fondo, su una strada per la presenza degli alberi. **E' stato aperto il cantiere per la demolizione - dati da riconsiderare-**

**indicazioni d'intervento**

- ◆ Sistemazione degli attraversamenti con rampe adeguate
- ◆ Sistemazione rampa e gradini con elementi podo tattili e corrimano
- ◆ Sistemazione marciapiedi sui lati dell'isolato
- ◆ Inserimento di segnaletica orientativa e informativa

**grado di accessibilità**

Buona presenza di caratteristiche di accessibilità

Discreta presenza di caratteristiche di accessibilità X

Carente/assente presenza di caratteristiche di accessibilità



### Attraversamento pedonale

DATA	07/12/2023
Codice	A01_ACC15
Indirizzo	Via V.Grosso
Posizione	Incrocio via XX Settembre

**criticità**

Attraversamento:

- con rampe senza segnalazione podo tattatile con contrasto cromatico X
- con rampa/rampe inclinata/te non in corrispondenza delle strisce pedonali X
- con strisce pedonali poco visibili X
- con strada sconnessa X
- con rampa/rampe inclinata/te:
  - con pendenza superiore al 12 % X
  - senza raccordo con sede stradale X
  - con griglie o altro ostacolo X
  - con dimensione inferiore a 150 cm X

Documentazione fotografica



### Indicazioni d'intervento

fondo/pavimentazione del marciapiede; sistemazione strada con strisce pedonali;  
inserimento di rampa inclinata con pendenza adeguata (**scheda I01**)

### Priorità d'intervento

Alta X

### Attraversamento pedonale

DATA	07/12/2023
<b>Codice</b>	<b>A02_ACC15</b>
Indirizzo	Via XX Settembre
Posizione	Davanti scuola

#### criticità

#### Attraversamento:

rialzato

senza segnalazione di avvertimento podo tallile con contrasto cromatico X

con rampa/rampe inclinata/te non in corrispondenza delle strisce pedonali X

con rampa/rampe inclinata/te:

senza raccordo con sede stradale X

#### Documentazione fotografica



#### Indicazioni d'intervento

- i inserimento di raccordo con rampa inclinata (**scheda I01**)



### Attraversamento pedonale

DATA	07/12/2023
Codice	<b>A03_ACC15</b>
Indirizzo	VIA XX Settembre

**criticità**

Attraversamento:

**con gradini senza rampe inclinate su entrambi i lati X**

Documentazione fotografica



Nota

Sono presenti ostacoli: pali e albero

### Indicazioni d'intervento

- ï inserimento di rampa inclinata con pendenza adeguata (**scheda I01**)

### Priorità d'intervento

- ï Alta X

### Attraversamento pedonale

DATA	07/12/2023
<b>Codice</b>	<b>A04_ACC15</b>
Indirizzo	Via E. Capocci
Posizione	Incrocio via XX Settembre <b>criticità</b>

#### Attraversamento:

- con rampe senza segnalazione podo tattile con contrasto cromatico X
- con rampa/rampe inclinata/te non in corrispondenza delle strisce pedonali X
- con strisce pedonali poco visibili X
- con strada sconnessa X
  - con rampa/rampe inclinata/te:
    - con pendenza superiore al 12 % X
    - senza raccordo con sede stradale X
    - con dimensione inferiore a 150 cm X

#### Documentazione fotografica



### Indicazioni d'intervento

- il fondo/pavimentazione del marciapiede; sistemazione strada con strisce pedonali; inserimento di rampa inclinata con pendenza adeguata (scheda I01)

### Priorità d'intervento

Alta X

### Attraversamento pedonale

DATA	07/12/2023
<b>Codice</b>	<b>A05_ACC15</b>
Indirizzo	VIA XX Settembre

**criticità**

Attraversamento:

- con gradino senza rampa inclinata su un lato X
- con rampe senza segnalazione podo tattile con contrasto cromatico X
- con rampa/rampe inclinata/te:
  - con pendenza superiore al 12 % X
  - senza raccordo con sede stradale X
  - con griglie o altro ostacolo X

Documentazione fotografica



### Indicazioni d'intervento

sistemazione strada con strisce pedonali; inserimento di rampa inclinata con pendenza adeguata (**scheda I01**)

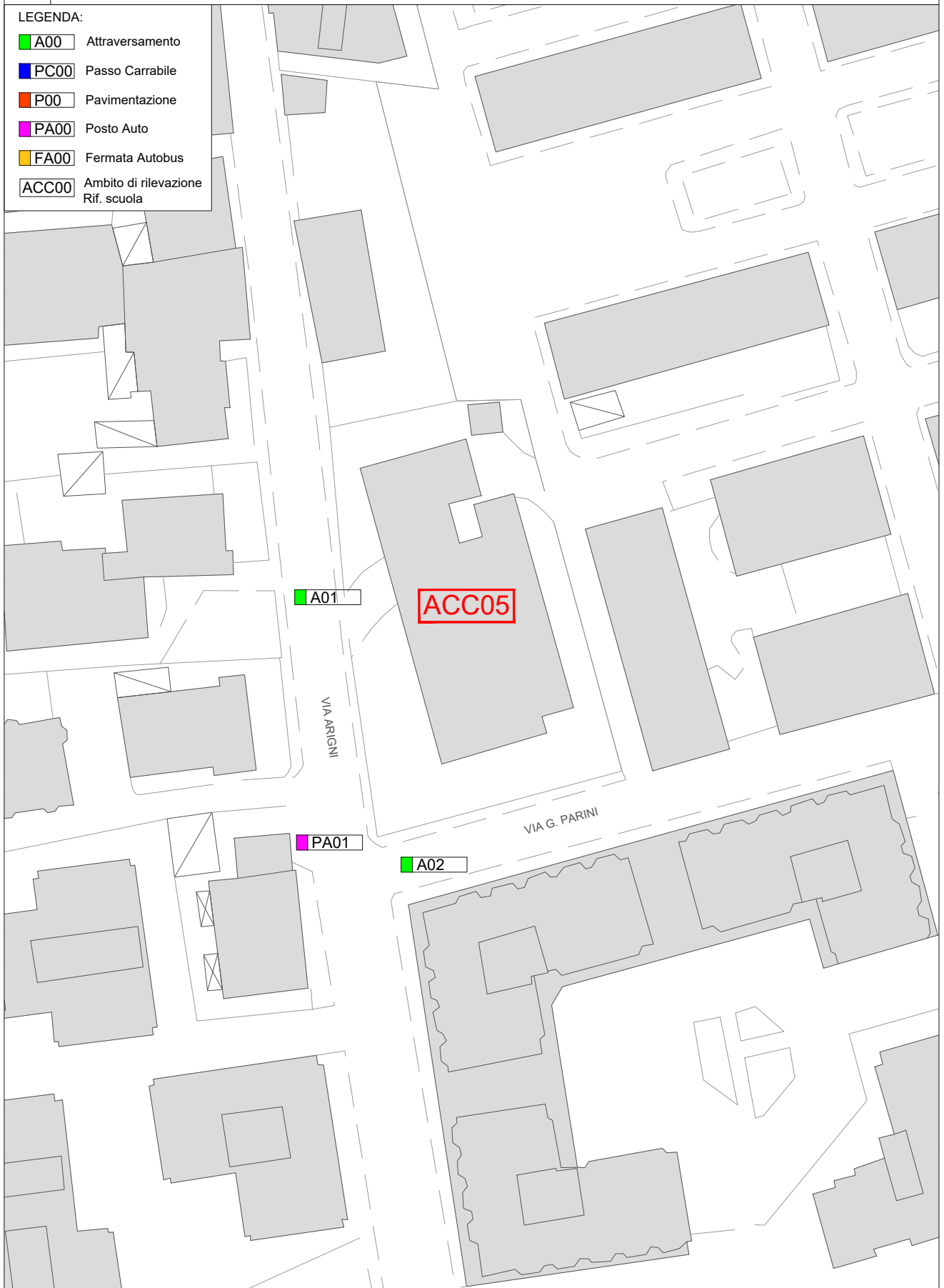
### Priorità d'intervento

Alta X

05 SCUOLA INFANZIA VIA ARIGNI RIF. ACC05

LEGENDA:

- A00 Attraversamento
- PC00 Passo Carrabile
- P00 Pavimentazione
- PA00 Posto Auto
- FA00 Fermata Autobus
- ACC00 Ambito di rilevazione Rif. scuola





ACCESSO EDIFICIO	
data	06/12/2023
<b>Codice scheda</b>	<b>ACC05</b>
Nome struttura	Scuola dell'infanzia "Arigni"
Indirizzo	Via Arigni

### Criticità

#### Tratto di percorso da posto auto ad ingresso

Il percorso da posto auto riservato a persona munita di contrassegno disabili  
lungo più di 50 metri X

Pavimentazione/fondo  
con sconnessioni X  
con elementi d'inciampo o pericolo X

#### Rampa inclinata

alternativa a un gradino di 5 cm X


#### Schede collegate

A01\_ACC05, A02\_ACC05, PA01\_ACC05

documentazione fotografica







Lato scuola su via Parini

Note

Il portoncino d'accesso ha un campanello a 140 cm da terra

#### indicazioni d'intervento

- ◆ Sistemazione dell'attraversamento anche rimozione ostacolo
- ◆ Sistemazione marciapiede laterale su via Parini
- ◆ Realizzazione segnaletica orizzontale di posto auto riservato
- ◆ Inserimento di segnaletica orientativa e informativa

grado di accessibilità

Buona presenza di caratteristiche di accessibilità

Carente/assente presenza di caratteristiche di accessibilità X

### Attraversamento pedonale

DATA	06/12/2023
<b>Codice</b>	<b>A01_ACC05</b>
Indirizzo	Via Arigni
Posizione	Davanti ingresso scuola

**criticità**

Attraversamento:

rialzato  
 senza raccordo con marciapiede X  
 presenza ostacoli

Documentazione fotografica



### Indicazioni d'intervento

Sistemazione raccordo tra attraversamento e marciapiede

**Priorità d'intervento**

Alta X

### Attraversamento pedonale

DATA	06/12/2023
<b>Codice</b>	<b>A02_ACC05</b>
Indirizzo	Via Parini
Posizione	Incrocio via Arigni

**criticità**

Attraversamento:

privo di qualunque accorgimento  
fondo sconnesso

Documentazione fotografica



### Indicazioni d'intervento

- sistemazione strada con strisce pedonali; inserimento di rampa inclinata con pendenza adeguata (**scheda I01**)

### Priorità d'intervento


Alta X

<b>Posto auto</b>	
-------------------	--

Data	06/12/2023
<b>Codice</b>	<b>PA01_ACC05</b>
Indirizzo	Via Arigni

Il posto auto riservato a persona munita di contrassegno disabili X  
 non è segnalato con segnaletica orizzontale X  
 Pavimentazione/fondo con sconnessioni X

## Documentazione fotografica



<b>Indicazioni d'intervento</b>
---------------------------------

- |  |
|--|
| <ul style="list-style-type: none"> <li>ì Segnaletica orizzontale rifacimento (<u>scheda I.07</u>)</li> <li>ì Sistemazione fondo</li> </ul> |
|--|

<b>Priorità d'intervento</b>
------------------------------

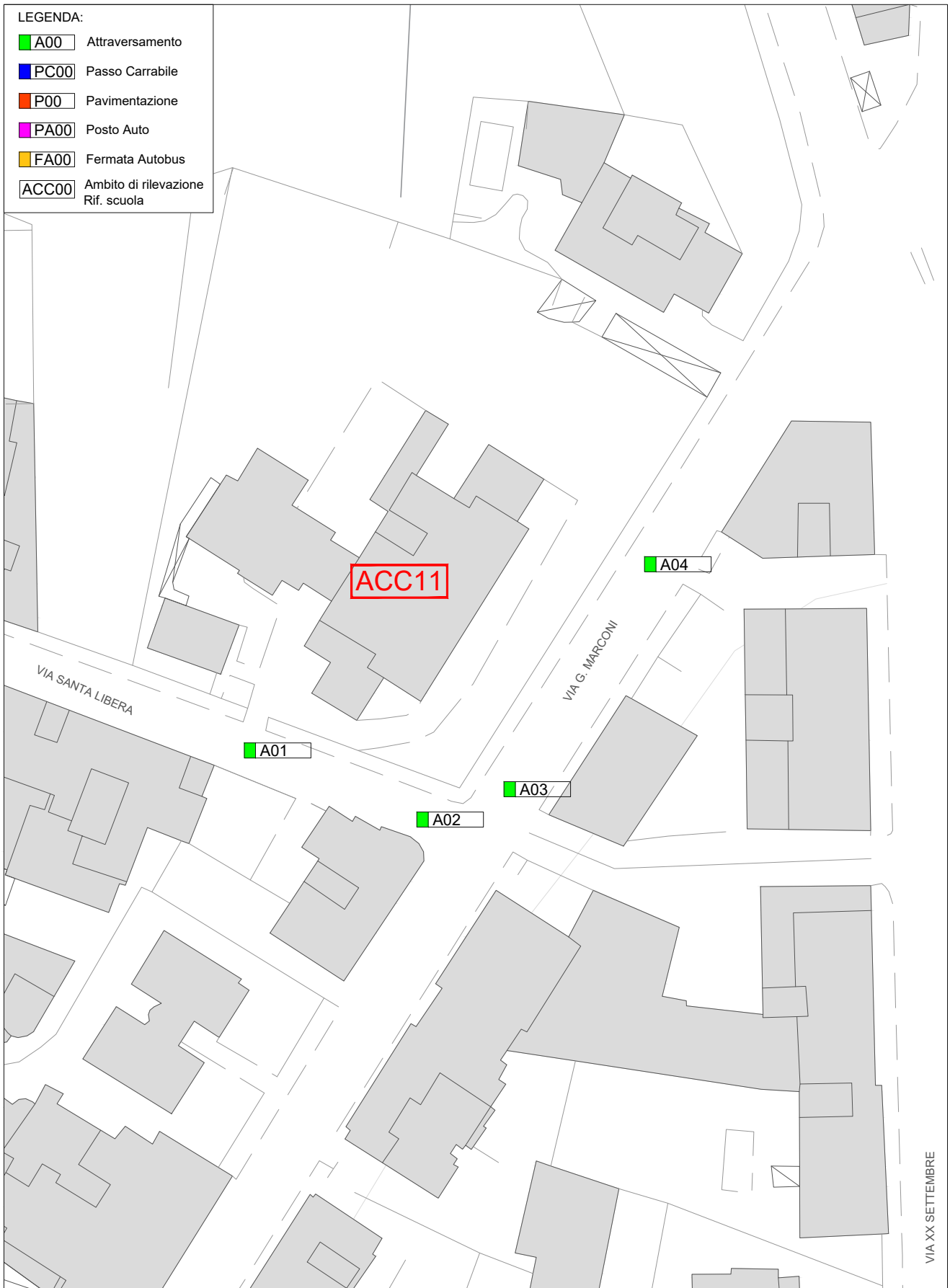
---

Alta x

06 SCUOLA PRIMARIA SAN SILVESTRO RIF. ACC11

LEGENDA:

- A00 Attraversamento
- PC00 Passo Carrabile
- P00 Pavimentazione
- PA00 Posto Auto
- FA00 Fermata Autobus
- ACC00 Ambito di rilevazione Rif. scuola





ACCESSO EDIFICIO	
data	03/10/2023
<b>Codice scheda</b>	<b>ACC11</b>
Nome struttura	Scuola primaria "San Silvestro"
Indirizzo	Via S. Libera

## criticità

**Tratto di percorso da posto auto ad ingresso**

Il percorso da posto auto riservato a persona munita di contrassegno disabili  
 Pavimentazione/fondo  
 con sconnessioni X  
 con elementi d'inciampo o pericolo X

**Rampa inclinata - accesso principale**

corrimano non prosegue oltre 30 cm alla partenza

**Rampa inclinata - accesso secondario**

Rampa alternativa a gradini X  
 senza corrimano su un lato X  
 corrimano non prosegue oltre 30 cm alla partenza




**Gradini/rampa di scale - accesso secondario**

più di uno gradino (non rampa) X  
 senza elementi di differenziazione cromatica e tattilo plantare all'inizio e alla fine X  
 senza corrimano  
 su entrambi i lati X

**Schede collegate**

A01\_ACC11, A02\_ACC11, A03\_ACC11, A04\_ACC1, PA01\_ACC11

Documentazione fotografica



**indicazioni d'intervento**

- ◆ Sistemazione rampa e gradini con elementi podo tattili e corrimano
- ◆ Sistemazione marciapiede antistante
- ◆ Sistemazione attraversamenti
- ◆ Inserimento di segnaletica orientativa e informativa



Grado di accessibilità

Buona presenza di caratteristiche di accessibilità

Discreta presenza di caratteristiche di accessibilità X

Carente/assente presenza di caratteristiche di accessibilità

### Attraversamento pedonale

DATA	03/10/2023
<b>Codice</b>	<b>A01_ACC11</b>
Indirizzo	Via S.Libera
Posizione	Davanti ingresso scuola

**criticità**

Attraversamento:

con gradino senza rampa inclinata su un lato X  
 con rampe senza segnalazione podo tattatile con contrasto cromatico X  
 con strada sconnessa e marciapiede X  
 con rampa/rampe inclinata/te:  
     con pendenza superiore al 12 % X  
     senza raccordo con sede stradale X

Documentazione fotografica



### Indicazioni d'intervento

- fondo/pavimentazione del marciapiede; sistemazione strada con strisce pedonali; inserimento di rampa inclinata con pendenza adeguata (**scheda I.01**)

### Priorità d'intervento

Alta X

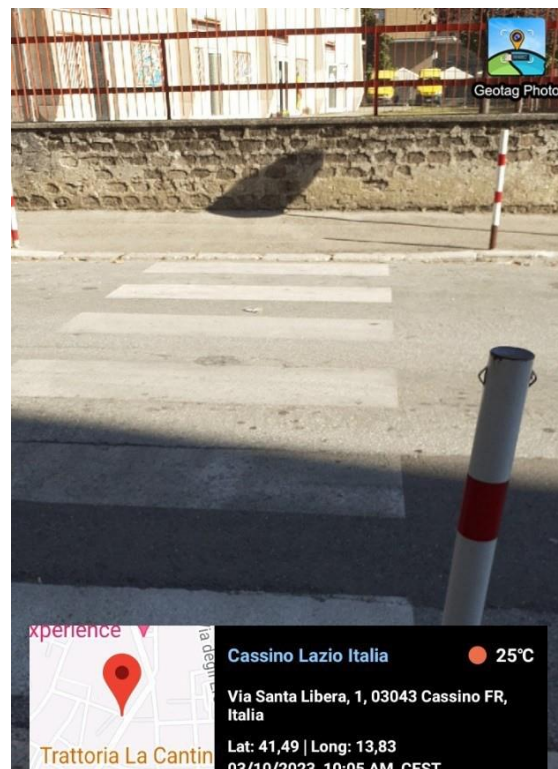
**Attraversamento pedonale**

DATA	03/10/2023
<b>Codice</b>	<b>A02_ACC11</b>
Indirizzo	Via Santa Libera
Posizione	Incrocio via Marconi

**criticità**

Attraversamento:  
con rampe senza segnalazione podo tattile con contrasto cromatico X

Documentazione fotografica



**Indicazioni d'intervento**

Inserimento di elementi di avviso podo tattili



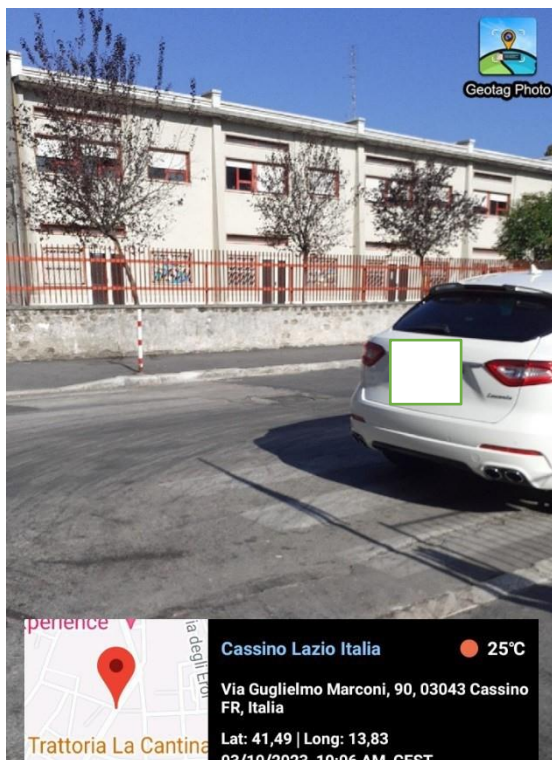
### Attraversamento pedonale

DATA	03/10/2023
Codice	A03_ACC11
Indirizzo	Via Marconi
Posizione	Incrocio via S. Libera criticità

#### Attraversamento:

con rampe senza segnalazione podo tattatile con contrasto cromatico X  
 presenza elementi d'inciampo X  
 con strisce pedonali poco visibili X  
 con strada sconnessa X

#### Documentazione fotografica



#### Indicazioni d'intervento

i Rifacimento strisce; sistemazione tra strada e rampa (**scheda I01**)


### Attraversamento pedonale

DATA	03/10/2023
<b>Codice</b>	<b>A04_ACC11</b>
Indirizzo	Via Marconi
Posizione	Su lato dell'isolato della scuola <b>criticità</b>

Attraversamento:

con rampe senza segnalazione podò tattile con contrasto cromatico □  
con strada sconnessa X

Documentazione fotografica



### Indicazioni d'intervento

- i Rifacimento strisce; sistemazione tra strada e rampa (scheda I.01)

Posto auto	
------------	--

Data	08/12/2023
Codice	PA01_ACC11
Indirizzo	Via S.Libera
Posizione	Davanti ingresso scuola

**criticità**

Il posto auto riservato a persona munita di contrassegno disabili X  
 non è segnalato con segnaletica verticale X  
 Posto auto in linea con lunghezza inferiore a 6 metri X  
 Pavimentazione/fondo con sconnessioni X

Documentazione fotografica

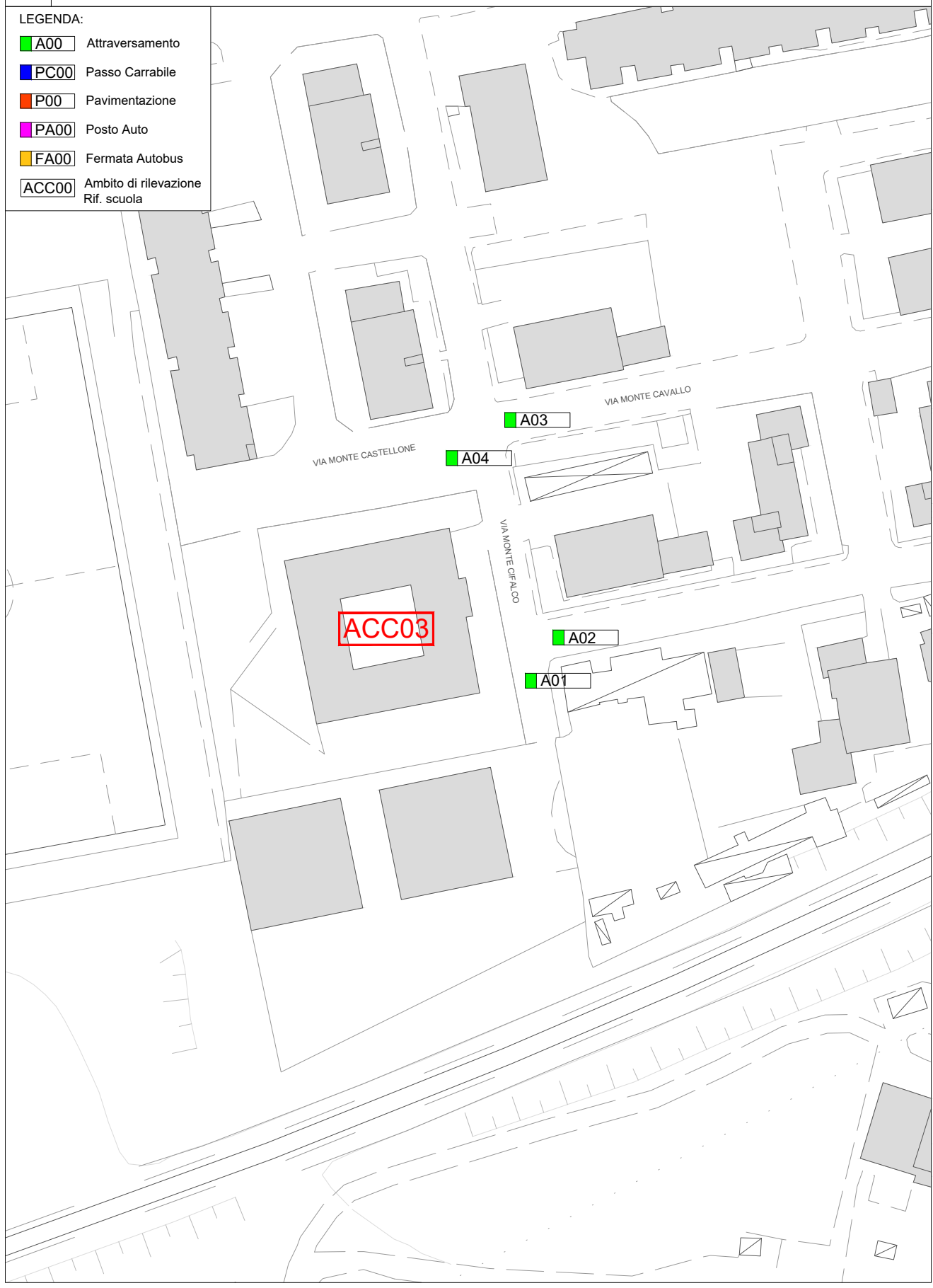


Indicazioni d'intervento
--------------------------

i Ridisegno segnaletica orizzontale e rampa di raccordo ( <span style="color: red;">scheda I.07</span> )
--

07 SCUOLA INFANZIA MONTE CIFALCO RIF. ACC03

- LEGENDA:
- A00 Attraversamento
  - PC00 Passo Carrabile
  - P00 Pavimentazione
  - PA00 Posto Auto
  - FA00 Fermata Autobus
  - ACC00 Ambito di rilevazione  
Rif. scuola





ACCESSO EDIFICIO	
data	01/12/2023
<b>Codice scheda</b>	<b>ACC03</b>
Nome struttura	Scuola dell'infanzia "Via Monte Cifalco"
Indirizzo	Via Monte Cifalco

### Criticità

#### Tratto di percorso da posto auto ad ingresso

Il percorso da posto auto riservato a persona munita di contrassegno disabili non è presente

Il percorso presenta sconessioni. Nella parte antistante l'accesso ha una leggera pendenza.  
Davanti la posta d'accesso c'è una soglia alta circa 5 cm  
La parte di marciapiede antistante ha dimensioni ridotte

#### Schede collegate

A01\_ACC03, A02\_ACC03, A03\_ACC03, A04\_ACC03

documentazione fotografica





Marciapiede di fronte accesso scuola

Note

I marciapiedi e i punti di sbarco degli attraversamenti non hanno dimensioni adeguate.

**indicazioni d'intervento**

- ◆ Sistemazione degli attraversamenti con rampe adeguate
- ◆ Sistemazione marciapiedi
- ◆ Inserimento di segnaletica orientativa e informativa
- ◆ Collocazione di posto auto riserva ad una distanza non superiore a 50 mt

grado di accessibilità

Buona presenza di caratteristiche di accessibilità

Discreta presenza di caratteristiche di accessibilità

Carente/assente presenza di caratteristiche di accessibilità X



### Attraversamento pedonale

DATA	1/12/2023
<b>Codice</b>	<b>A01_ACC03</b>
Indirizzo	Via Monte Cifalco
Posizione	Davanti accesso carrabile della scuola

**criticità**

Attraversamento:

con gradini senza rampe inclinate su entrambi i lati X  
 con strisce pedonali poco visibili X  
 con strada sconnessa X

Documentazione fotografica



### Indicazioni d'intervento

- ì sistemazione strada con strisce pedonali; inserimento di rampa inclinata con pendenza adeguata (scheda I01)

### Priorità d'intervento

Alta X

### Attraversamento pedonale

DATA	01/12/2023
Codice	A02_ACC03
Indirizzo	Incrocio via M. Cifalco

#### criticità

Attraversamento:

con gradini senza rampe inclinate su entrambi i lati  
 X con strisce pedonali assenti X  
 marciapiede di dimensioni ridotte

#### Documentazione fotografica



#### Indicazioni d'intervento

- sistemazione strada con strisce pedonali; inserimento di rampa inclinata con pendenza adeguata (scheda I01)

#### Priorità d'intervento

Alta X



### Attraversamento pedonale

DATA	01/12/2023
<b>Codice</b>	<b>A03_ACC03</b>
Indirizzo	Via M. Cavallo
Posizione	Incrocio via M. Cifalco

**criticità**

Attraversamento:

con rampe senza segnalazione podo tattile con contrasto cromatico X  
 con strisce pedonali poco visibili X  
 con strada sconnessa X  
 con rampa/rampe inclinata/te:  
 con griglie o altro ostacolo X

Documentazione fotografica



### Indicazioni d'intervento

- ì sistemazione strada con strisce pedonali; inserimento di rampa inclinata con pendenza adeguata (**scheda I01**)

### Priorità d'intervento

Alta X

### Attraversamento pedonale


DATA	01/12/2023
<b>Codice</b>	<b>A04_ACC03</b>
Indirizzo	Via M. Castellone
Posizione	Incrocio via M. Cifalco

**criticità**

Attraversamento:

con gradini senza rampe inclinate su entrambi i lati X

Documentazione fotografica



### Indicazioni d'intervento

- ì sistemazione strada con strisce pedonali; inserimento di rampa inclinata con pendenza adeguata (scheda I01)

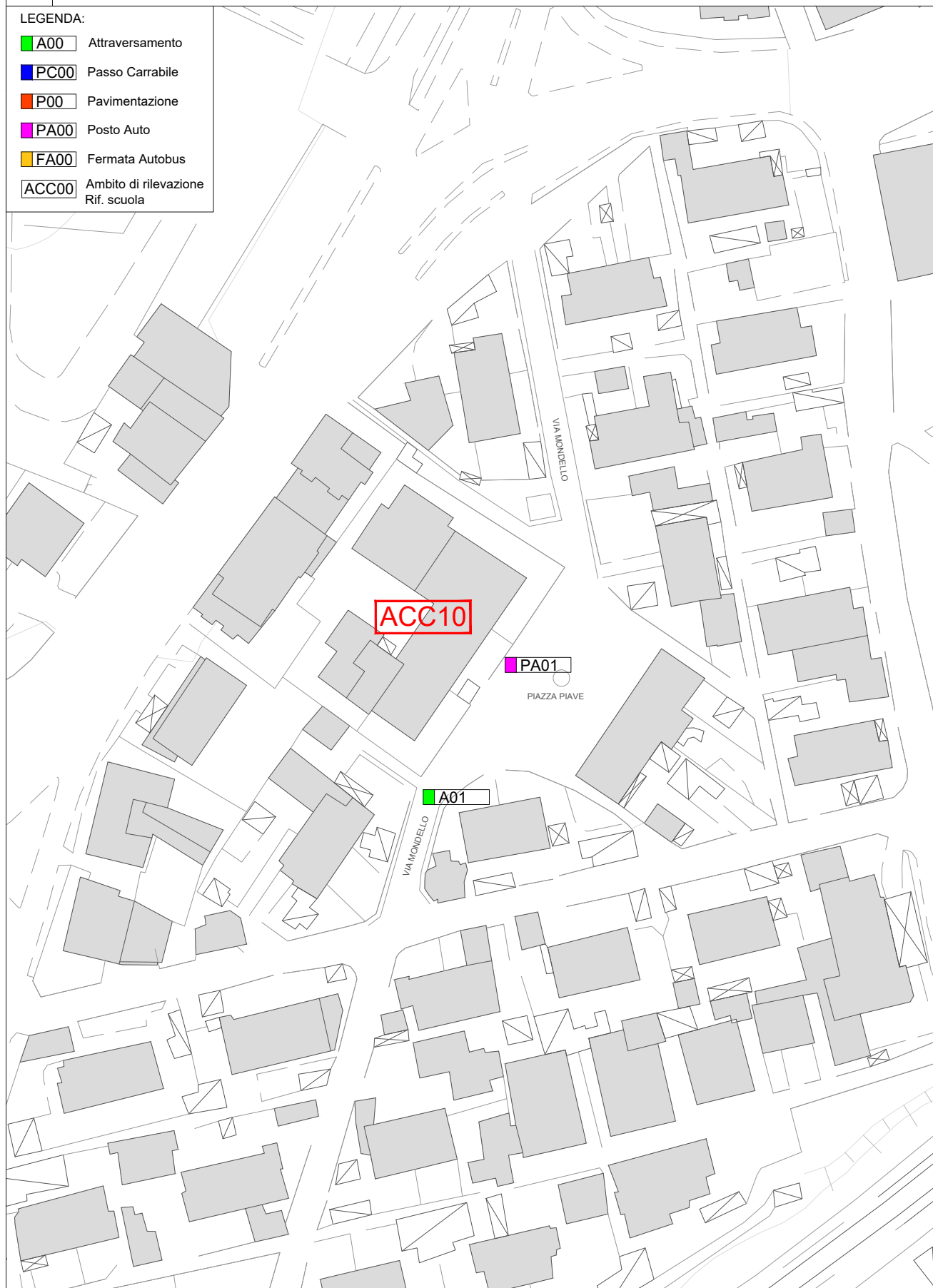
### Priorità d'intervento

Alta X

08 SCUOLA PRIMARIA SAN GIOVANNI BOSCO RIF. ACC10

LEGENDA:

- A00 Attraversamento
- PC00 Passo Carrabile
- P00 Pavimentazione
- PA00 Posto Auto
- FA00 Fermata Autobus
- ACC00 Ambito di rilevazione  
Rif. scuola



ACCESSO EDIFICIO	
data	01/12/2023
<b>Codice scheda</b>	<b>ACC10</b>
Nome struttura	Scuola primaria "San G Bosco"
Indirizzo	

### Criticità

#### Tratto di percorso da posto auto ad ingresso

Il percorso da posto auto riservato a persona munita di contrassegno disabili X

#### Rampa inclinata

alternativa a gradini X  
 senza corrimano su un lato X  
 su entrambi i lati X

#### Gradini/rampa di scale


più di uno gradino (non rampa) X (DUE TRATTI DI gradini )  
 senza elementi di differenziazione cromatica e tattilo plantare all'inizio e alla fine X  
 senza corrimano su entrambi i lati X


#### Schede collegate

A01\_ACC10, P01\_ACC10



Documentazione fotografica





note

La situazione all'intorno presenta molte criticità dovute alla mancanza di attraversamenti adeguati e segnalati

#### indicazioni d'intervento

- ◆ Sistemazione degli attraversamenti con rampe adeguate e marciapiedi
- ◆ Sistemazione rampa inclinata e di gradini con elementi podo tattili e corrimano
- ◆ Rifacimento segnaletica orizzontale del posto auto
- ◆ Inserimento di segnaletica orientativa e informativa

grado di accessibilità

Buona presenza di caratteristiche di accessibilità

**Discreta presenza di caratteristiche di accessibilità** X

Carente/assente presenza di caratteristiche di accessibilità



<b>Posto auto</b>	
-------------------	--

Data	01/12/2023
<b>Codice</b>	<b>PA01_ACC10</b>
Indirizzo	P.zza Piave
Posizione	Davanti scuola

**criticità**

Il posto auto riservato a persona munita di contrassegno disabili X  
non è segnalato con segnaletica orizzontale (POCO VISIBILE) X  
non è collegato direttamente attraverso rampa con il percorso pedonale X

Documentazione fotografica



NOTE

Sono presenti, sul marciapiede, elementi che ingombrano il transito

<b>Indicazioni d'intervento</b>
---------------------------------

- |   |
|---|
| <ul style="list-style-type: none"> <li>ï Segnaletica orizzontale rifacimento</li> <li>ï Sistemazione fondo (scheda 1.07)</li> </ul> |
|---|

**Priorità d'intervento**

Alta X

### Attraversamento pedonale

DATA	01/12/2023
<b>Codice</b>	<b>A01_ACC10</b>
Indirizzo	Via Mondello
Posizione	Ingresso su p.zza Piave

#### criticità

Attraversamento (forse dissuasore di velocità?)

rialzato  
senza raccordo con marciapiede  
senza strisce

Documentazione fotografica



#### NOTE

In tutta la piazza mancano attraversamenti adeguati ed i marciapiedi hanno dimensioni ridotte

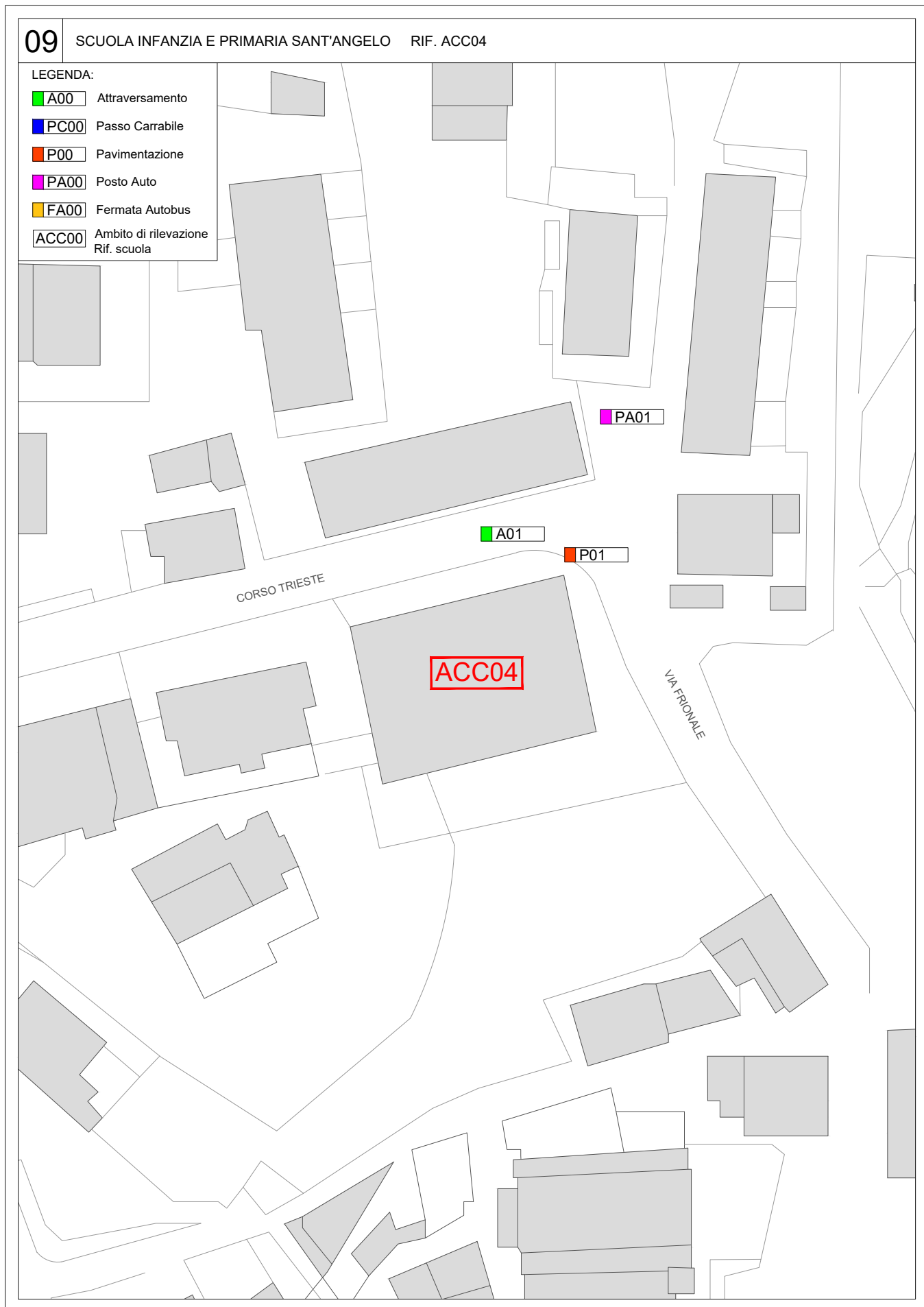
#### Indicazioni d'intervento

• sistemazione strada con strisce pedonali; (scheda I01)

#### Priorità d'intervento

Alta X





ACCESSO EDIFICIO	
Data	06/12/2023
<b>Codice scheda</b>	<b>ACC04</b>
Nome struttura	Scuola dell'infanzia e primaria "Sant'Angelo in Theodice" ist. comprensivo
Indirizzo	Corso Trieste

### Criticità

#### Tratto di percorso da posto auto ad ingresso

Il percorso da posto auto riservato a persona munita di contrassegno disabili X  
 Pavimentazione/fondo  
 non complanare X  
 con sconnessioni X  
 con elementi d'inciampo o pericolo X

#### Rampa inclinata accesso principale - scuola infanzia

alternativa a gradini X  
 senza cordolo di battuta X  
 senza corrimano su un lato X

#### Gradini/rampa di scale accesso principale - scuola infanzia

più di uno gradino (non rampa) X  
 senza elementi di differenziazione cromatica e tattilo plantare all'inizio e alla fine X  
 senza corrimano su entrambi i lati X

#### Rampe inclinate accesso principale - scuola primaria

senza corrimano su un lato X

#### Schede collegate

PA01\_ACC04, P01\_ACC04,A01\_ACC04

Documentazione fotografica





vista su Corso Trieste

**indicazioni d'intervento**

- ◆ Sistemazione delle rampe inclinate e di gradini con elementi podo tattili e corrimano
- ◆ Inserimento di segnaletica orientativa e informativa
- ◆ Sistemazione marciapiede e attraversamento

grado di accessibilità

Buona presenza di caratteristiche di accessibilità

**Discrita presenza di caratteriche di accessibilità X**

Carente/assente presenza di caratteristiche di accessibilità



**Attraversamento pedonale**

DATA	06/12/2023
<b>Codice</b>	<b>A01_ACC04</b>
Indirizzo	Corso Trieste
Posizione	Antistante ingresso scuola

**criticità**

Attraversamento:

- con gradino senza rampa inclinata su un lato X
- con rampe senza segnalazione podo tattatile con contrasto cromatico X
- con strisce pedonali poco visibili X
- con rampa/rampe inclinata/te del tipo a coda di pavone X

## Documentazione fotografica



**NOTE**

Sul marciapiede nella parte opposta all'ingresso della scuola ci sono i gradini d'accesso alle abitazione

**indicazioni d'intervento**

- ◆ Sistemazione dell'attraversamento (SCHEDA I.01)

---

Alta X

**Elemento su pavimentazione/fondo di calpestio percorso/piazza/altro**

Data	6/12/2023
<b>Codice</b>	<b>P01_ACC04</b>
Indirizzo	Corso Trieste
Posizione	Davanti l'accesso della scuola

**Criticità**

Pavimentazione/fondo  
 non complanare X  
 con presenza di elementi d'inciampo e/o pericolo X  
 Punto/tratto di larghezza inferiore a 90 cm X  
 dovuto ad un ostacolo fisso  
 segnaletica verticale X  
 griglia X

**Documentazione fotografica**

**NOTE**

Il marciapiede in cubetti lapidei in pendenza e per la presenza di muschio ha una superficie scivolosa. Alla fine c'è anche una griglia.

**Indicazioni d'intervento**

- ï Sostituzione del materiale del marciapiede ampliamento e allungamento in un sistema di percorso pedonale ampio ([scheda I.02](#))

**Priorità d'intervento**

Alta X



<b>Posto auto</b>	
-------------------	--

Data	06/12/2023
<b>Codice</b>	<b>P01_ACC04</b>
Indirizzo	Via Frionale
Posizione	Incrocio Corso Trieste

Il posto auto riservato a persona munita di contrassegno disabili (n° 2 posti) X  
 non è segnalato con segnaletica orizzontale (1 posto) X  
 non sono collegati direttamente attraverso rampa con il percorso pedonale  
 X

### Documentazione fotografica



<b>Indicazioni d'intervento</b>
---------------------------------

ĩ Sistemazione posto auto con segnaletica orizzontale e raccordo marciapiede ( <b>scheda I.07</b> )
---

<b>Priorità d'intervento</b>
------------------------------

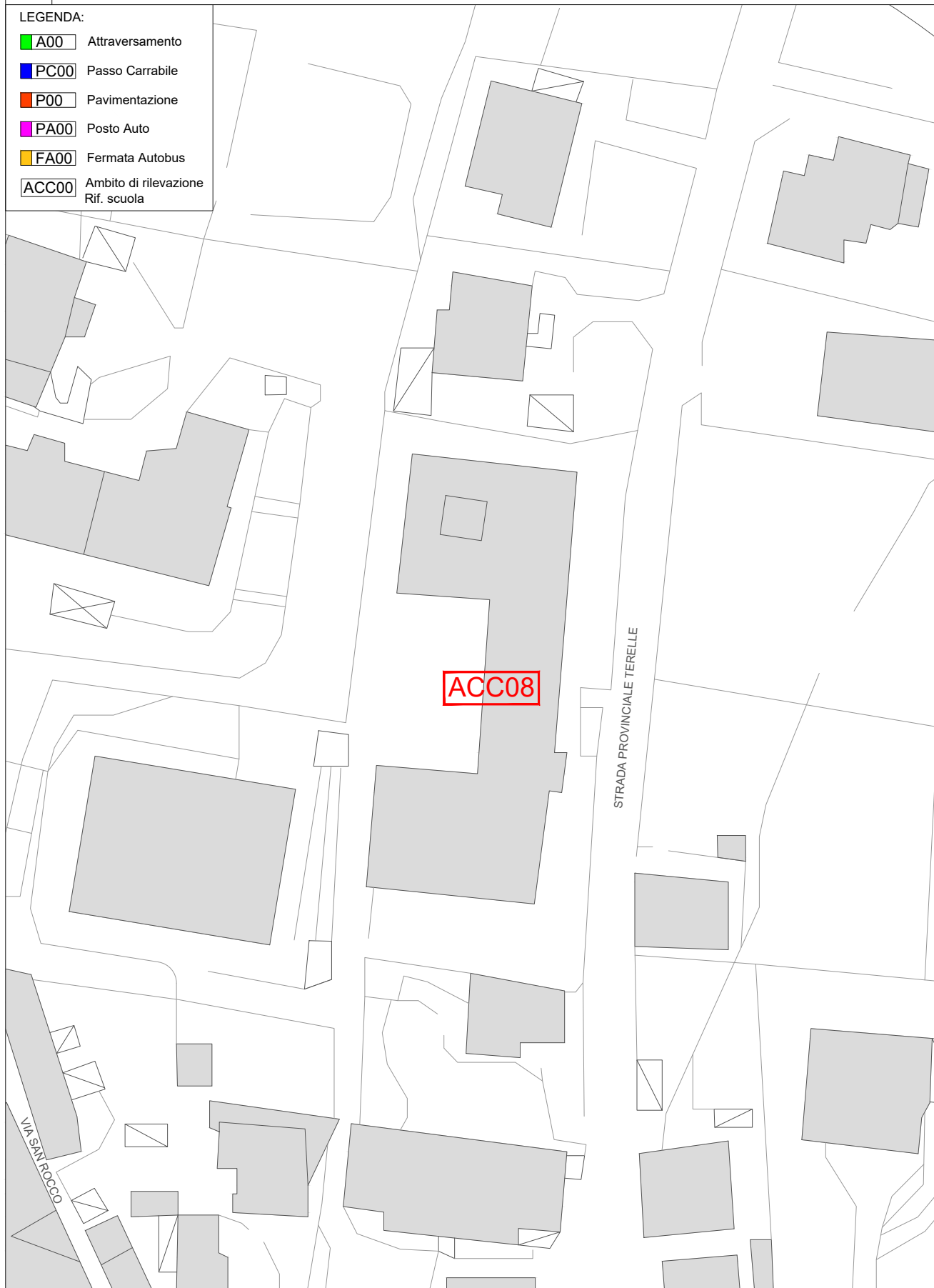
Alta X



10 SCUOLA INFANZIA E PRIMARIA CAIRA RIF. ACC08

LEGENDA:

- A00 Attraversamento
- PC00 Passo Carrabile
- P00 Pavimentazione
- PA00 Posto Auto
- FA00 Fermata Autobus
- ACC00 Ambito di rilevazione  
Rif. scuola



ACCESSO EDIFICIO	
Data	07/12/2023
Codice scheda	ACC08
Nome struttura	Scuola infanzia e primaria Caira - Istituto comprensivo-
Indirizzo	Ingresso da via Ottorino del Foco

### Criticità

#### Tratto di percorso da posto auto ad ingresso

Nella piazza in via Ottorino del Fuoco dal quale inizia la strada per accedere alla struttura non risulta presente nessun posto auto riservato a persona munita di contrassegno. L'area interna antistante l'edificio in alcuni punti presenta sconnessioni, in particolare nel punto di connessione tra il viale interno e il piazzale antistante l'accesso principale

#### Rampa inclinata

La rampa è senza elementi di differenziazione cromatica e tattilo plantare all'inizio e alla fine X

#### documentazione fotografica





note

La strada per raggiungere la struttura è priva di marciapiede su entrambi i lati.  
Quando il cancello è chiuso il campanello per l'apertura da suonare è a 140 cm da terra.

#### indicazioni d'intervento

- ◆ Sistemazione rampa inclinata e di gradini con elementi podo tattili e corrimano
- ◆ Realizzazione di posto auto riservato
- ◆ Inserimento di segnaletica orientativa e informativa

grado di accessibilità

Buona presenza di caratteristiche di accessibilità

Discreta presenza di caratteriche di accessibilità

**Carente/assente presenza di caratteristiche di accessibilità X**

